


INDONESIA

KHAZANAH PARIWISATA NUSANTARA

ektorat
yaan



910.29 IND

INDONESIA

KHAZANAH

Pariwisata Nusantara

KATA PENGANTAR

Pengembangan Pariwisata Nusantara diupayakan untuk terus ditingkatkan, karena Pengembangan Pariwisata Nusantara merupakan tulang punggung Pembangunan Pariwisata Nasional. Upaya peningkatan tersebut diarahkan pada segala aspek pendukung, diantaranya kelengkapan informasi Kepariwisata Nusantara.

Oleh karena itu penerbitan buku mengenai Kepariwisata Nusantara kali ini berbeda dengan terbitan sebelumnya. Sesuai dengan nama buku ini, yaitu **KHAZANAH PARIWISATA NUSANTARA**, maka isinya pun lebih lengkap dari buku terdahulu.

Buku ini memuat informasi tentang objek dan daya tarik wisata, serta pusat-pusat informasi pariwisata di daerah dari 32 propinsi.

Diharapkan dengan makin lengkapnya informasi yang disajikan, para wisatawan maupun calon wisatawan dapat lebih terbantu di dalam memperoleh informasi yang diperlukan, sehingga lebih memberikan dorongan bagi masyarakat untuk melakukan perjalanan wisata di dalam negeri.

Manfaatkanlah waktu luang anda untuk menikmati keindahan alam tanah air, keanekaragaman seni dan budaya bangsa, dan melihat kemajuan yang telah dicapai.

Selamat berwisata.

Jakarta, 2005

**DEPARTEMEN KEBUDAYAAN
DAN PARIWISATA**

PETUNJUK PERJALANAN WISATA

1. Motif dan tujuan berwisata

Berbagai macam motivasi dan tujuan tertentu mendorong seseorang untuk mengadakan perjalanan wisata, antara lain sebagai berikut :

- a. Berwisata untuk menikmati dan rekreasi.
- b. Berwisata untuk memperoleh pengalaman dan pengetahuan tentang suasana yang hanya terdapat di daerah tujuan wisata yang dituju.
- c. Berwisata untuk menyaksikan dan memahami seni dan budaya masyarakat di daerah tertentu.
- d. Berwisata untuk berpartisipasi ataupun menyaksikan peristiwa olah raga yang diselenggarakan baik di dalam maupun di luar daerah tempat tinggalnya.
- e. Berwisata sambil menyelesaikan urusan usaha.
- f. Berwisata sambil menghadiri pertemuan, seminar ataupun konferensi yang diselenggarakan didalam atau disekitar daerah tujuan wisata.
- g. Berwisata untuk tujuan kombinasi lebih dari satu yang tersebut di atas.

2. Motif dan tujuan berwisata

Merencanakan suatu perjalanan wisata merupakan salah satu upaya agar apa yang kita inginkan dari suatu wisata yang kita pilih dapat menjadi kenyataan. Selain itu dengan dibuat rencana perjalanan yang baik maka berbagai kekecewaan yang mungkin akan kita temui selama perjalanan wisata dapat kita perhitungkan sebelumnya dan dapat kita hindarkan.

3. Cara merencanakan Perjalanan Wisata

Biasanya ada dua cara yang umum dikerjakan oleh calon wisatawan, yaitu yang direncanakan sendiri (baik oleh perorangan atau kelompok) dan yang menggunakan jasa Biro Perjalanan wisata.

a. Direncanakan sendiri

Cara ini ditempuh apabila calon wisatawan ingin secara mandiri menentukan keinginannya dalam perjalanan wisata yang dipilihnya. Bagi yang belum berpengalaman sebagai wisatawan, berikut ini kami berikan catatan yang berguna untuk merencanakan suatu perjalanan wisata :

1. Tentukan tujuan dari perjalanan wisata yang ingin dicapai (oleh perorangan maupun kelompok).
2. Pilihlah daerah tujuan wisata atau obyek wisata yang dapat memenuhi tujuan yang diinginkan.

b. Perencanaan dan Penggunaan Jasa Biro Perjalanan

Sebenarnya bukan suatu cara perencanaan yang murni, karena pada umumnya calon wisatawan akan disodori paket-paket yang telah direncanakan, mulai dari tujuan wisata, angkutan, akomodasi, dan makan serta acara selama dalam perjalanan dan di daerah tujuan/obyek wisata. Masing-masing paket telah ditentukan harganya, tinggal memilih yang terjangkau. Tetapi dapat pula kita tidak tergantung pada paket-paket yang telah tersedia, bisa saja calon wisatawan mengutarakan maksudnya kepada Biro Perjalanan, selanjutnya Biro Perjalanan merencanakan dan menghitung biayanya.

c. Keuntungan dan kerugian masing-masing cara

1. Cara merencanakan sendiri :
 - a. **Kerugian** : tidak mudah memperoleh informasi yang lengkap, akurat dan muktahir tentang Daerah tujuan/obyek wisata yang ingin dikunjungi.
 - b. **Keuntungan** : mendidik tiap orang untuk terbiasa menyusun rencana yang baik untuk melakukan sesuatu.
Perjalanan wisata yang dilaksanakan akan lebih memenuhi apa yang diinginkan.

2. Cara merencanakan dengan menggunakan jasa biro perjalanan.
 - a. **Kerugian** : pada umumnya tidak semua minat wisata sudah tersedia pakatnya.
 - b. **Keuntungan** : mudah dan cepat dilaksanakan sehingga urusan wisatawan tinggal membayar saja.

4. Hal-hal yang perlu diperhatikan selama berada didaerah tujuan/obyek wisata

- a. Mengecek kebenaran informasi di lapangan.
Semua informasi yang diperoleh pada saat merencanakan suatu perjalanan wisata masih dicek kebenarannya dengan keadaan yang nyata di obyek wisata terutama tentang informasi yang dirasakan masih kurang lengkap atau yang masih diragukan kebenarannya.
- b. Mematuhi ketentuan dan peraturan yang berlaku, antara lain mengenai ketentuan/peraturan untuk dapat memasuki kawasan hutan, cagar alam, suaka margasatwa, bumi perkemahan, daerah terbuka secara bebas untuk umum.
- c. Menghormati adat istiadat dan kepercayaan masyarakat yang berlaku di tempat tersebut.
- d. Bersikaplah ramah tamah dan jangan ragu-ragu untuk menanyakan hal-hal yang tidak dipahami kepada masyarakat setempat.
- e. Jangan gegabah dan selalu bersikap waspada terhadap segala kemungkinan yang dapat membahayakan keselamatan dan keamanan diri dan barang-barang anda maupun orang lain.
- f. Bersikap aktif memelihara kebersihan dan kelestarian lingkungan.
- g. Buatlah catatan guna mengevaluasi keberhasilan perjalanan wisata yang anda lakukan.

5. Kelengkapan informasi

Mengingat bahwa informasi yang ada di buku bersifat umum, maka kelengkapan dengan mencari informasi tentang suatu daerah tujuan/obyek wisata yang telah dipilih, meliputi :

- a. keadaan cuaca (suhu, hujan, angin, kelembaban dan sebagainya).
- b. Keadaan medan (permukaan tanah, tumbuh-tumbuhan, aliran sungai, ketinggian, dan sebagainya).
- c. Kondisi kesehatan dan kebersihan.
- d. Fasilitas menginap dan makan minum serta kebutuhan pribadi lainnya (film, obat, dan sebagainya).
- e. Sistem transformasi di obyek yang dipilih.
- f. Atraksi lain yang ada di daerah tujuan/obyek wisata yang dipilih.
- g. Adat istiadat/prilaku masyarakat dan kondisi keamanan di daerah tujuan/obyek wisata.

6. **Tentukan acara selama diperjalanan maupun di daerah tujuan/obyek wisata.**
7. **Tentukan perlengkapan dan peralatan serta bekal lain yang akan dibawa.**
8. **Rencanakan pemanfaatan waktu yang akan digunakan di daerah tujuan/obyek wisata.**
9. **Pilihlah sistem transportasi yang menuju dan dari tujuan/obyek wisata.**
10. **Hitung semua biaya yang diperlukan, mulai berangkat sampai tiba kembali di rumah, jangan lupa menambahkan cadangan seperlunya.**

Guna menyesuaikan kemampuan biaya yang berbeda-beda dari berbagai calon wisatawan, yang cukup penting untuk disesuaikan adalah tersebut pada butir No. 2, 6, 7, 8, dan 9.

Kunjungilah dan kenalilah Tanah Air dan masyarakat Bangsa Indonesia, maka anda akan mencintai, membela, dan membangun.

Selamat Berwisata di Negeri Sendiri!!!

**PROVINSI
NANGGROE ACEH DARUSSALAM**



A. INFORMASI UMUM

Nanggroe Aceh Darussalam (NAD) dengan Ibu Kotanya Banda Aceh, merupakan propinsi paling Barat Republik Indonesia terletak di ujung Pulau Sumatera.

NAD memiliki luas areal ± 55.390 km² termasuk sejumlah pulau disepanjang pantai barat dan selatan, terletak pada 20° sampai 60° lintang utara dan 95° sampai 980° bujur timur.

Penduduk NAD pada umumnya ras melayu dan terdapat beberapa sub suku, yaitu Gayo di Aceh Tengah, Alas di Aceh Tenggara, Tanjung sebagian Aceh Timur, Kluet dan Aneuk Jamee di sebagian aceh Selatan.

Penduduk NAD pada umumnya penganut agama Islam yang taat, karena itu adat istiadat serta seni budayanya banyak dipengaruhi budaya Islam seperti tari Saman, tari Seudati, Meuseukeat tari Rebana, dan lain-lain.

Cara pencapaian :

Untuk mencapai NAD dapat menggunakan transportasi udara setiap hari dari Jakarta atau kota-kota besar diseluruh Indonesia. Untuk angkutan darat dapat dicapai dari kota-kota besar di Pulau Sumatera bahkan dari Jakarta, Bandung, Surabaya dan Denpasar. Transportasi laut juga ada yang melayani secara reguler dari Jakarta-Banda Aceh menyinggahi Teluk Bayur di Sumatera Barat dan Belawan Di Sumatera Utara.

B. OBYEK DAN DAYA TARIK WISATA

1. Banda Aceh

a. Masjid Raya Baiturrahman

Mesjid yang indah dan megah di Nanggroe Aceh Darussalam (NAD) bahkan Indonesia dan Asia tenggara. Pada masa

Kesultanan Iskandar Muda, mesjid ini sebagai tempat siar Islam serta pertahanan rakyat Aceh yang Islami dari serbuan penjajah. Mesjid yang terletak di pusat ibukota Propinsi NAD yaitu Banda Aceh, masih megah berdiri sampai sekarang sebagai saksi sejarah rakyat Aceh.

- b. **Museum Negeri Aceh**
Terletak di Jl. Sultan Alaidin Mahmud Syah, merupakan museum yang lengkap dengan koleksi benda sejarah Aceh zaman dahulu dan berlokasi berdekatan dengan pendopo Gubernur dan makam Sultan Iskandar Muda Meukota Alam.
- c. **Lonceng cakra Donya**
Berada dalam komplek Museum negeri Aceh. Menurut riwayat lonceng ini berasal dari negeri Cina yang dibawa Laksamana Cheng Ho dihadiahkan pada Kerajaan Samudera Pasai pada tahun 1414.
- d. **Gunongan**
Terletak di Jl. Teuku Umar. Merupakan suatu bangunan yang berbentuk gunung buatan, sebagai tempat bermain/rekreasi raja-raja Aceh dan permaisurinya.
- e. **Khenkhoff**
Komplek perkuburan serdadu Belanda yang tewas dalam perang Aceh dan merupakan bukti sejarah rakyat Aceh melawan penjajah. Di tempat ini dikuburkan 2.000 prajurit dan sampai sekarang masih terawat dengan baik.

2. Aceh Besar/Jantho

Rumah Cut Nyak Dhien

Rumah khas Aceh sebagai rumah tinggal seorang pahlawan wanita Aceh juga isteri dari pahlawan terkenal, Teuku Umar Johan. Dapat dicapai dengan bus, mini bus dan taksi berjarak 8 km dari Banda Aceh.

3. Sabang

- a. **Teluk Sabang**
Merupakan teluk yang indah dapat dilihat dari ketinggian bukit Danau Aneuk laot dan sebagai sumber air bersih untuk masyarakat kota Sabang.
- b. **Taman Laut Pulau Rubiah**
Berjarak 23 km melalui jalan darat atau 6 km melalui laut dari pusat kota Sabang di mana terdapat aneka ikan hias, bunga karang yang indah. Obyek wisata lain yang menarik adalah Tugu Km No. 1 Republik Indonesia, Hutan Wisata Lboih dan Pemandian air Panas Keuneukai.

4. Aceh Utara/Lhokseumawe

- a. **Bekas pusat Kerajaan Pasai**
Lokasi 18 km dari kota Lhokseumawe an terdapat makam raja-raja kerajaan Islam pertama Indonesia. Samudera Pasai di mana nisannya terbuat dari batu pualam indah dan berhiasan kaligrafi Arab yang menarik.
- b. **Pantai Ujong Blang**
Lokasi didekat kota Lhokseumawe dan banyak dikunjungi wisatawan terutama pada hari minggu dan hari besar Islam. Obyek wisata lain adalah museum Malikussaleh, air terjun Blang Kolam.

5. Aceh Tengah/Takengon

- a. **Danau Laut Tawar**
Lokasi di kota Takengon yang beriklim dingin atau 300 km dari Banda Aceh di mana atraksi yang bisa dilakukan antara lain olah raga air, memancing dan jalan keliling danau.
- b. **Pemandian Air panas Simpang Balik**
Berjarak 20 km sebelum masuk kota Takengon terdapat fasilitas kolam air panas yang banyak dikunjungi terutama hari libur

- c. Taman Buru Linge Isaq
Berjarak 50 km dari kota Takengon dapat dicapai dengan bus, mini bus dan mempunyai luas 80.000 ha, terdapat binatang buruan seperti babi hutan, rusa dan lain sebagainya. Obyek wisata lain yaitu gua Loyang Koro dan Gua Putri Pukes.

6. Aceh Tenggara/Kutacane

- a. Taman Nasional Gunung Leuser
Sejarah pembentukan taman nasional ini diawali dengan usulan Van Heum pada tanggal 9 Mei 1928 kepada Pemerintah Belanda agar ditetapkan kawasan konservasi Gunung Leuser. Kemudian pada tahun 1934-1938 ditetapkanlah beberapa kawasan konservasi pada wilayah tersebut, yaitu Suaka Margasatwa (SM) Gunung Leuser, kemudian SM Kluet, SM Langkat Barat, SM Langkat Selatan, dan SM Sikundur.

Formasi hutan di kawasan ini disusun oleh formasi hutan payau, hutan tropis, daratan rendah, hutan troika pegunungan, dan hutan tropika sub-alpin. Sebagian besar hutan di sini didominasi oleh jenis-jenis Dipterocarpaceae, seperti meranti, keruing, shorea, dan pohon kapur. Salah satu jenis pohon kapur yang terkenal adalah *Dryobalanops aromatica*.

Sedikitnya tercatat 89 jenis satwa langka di Taman Nasional Gunung Leuser. Jenis-jenis yang terdapat di kawasan ini antara lain serundung (*Hylobateslar*), ungko (*Presbytis Thomasi*), macan akar (*Felis temmincki*), burung kuda (*Garulax Rutifreons*) dan Linsang (*Prionodon Linsang*).

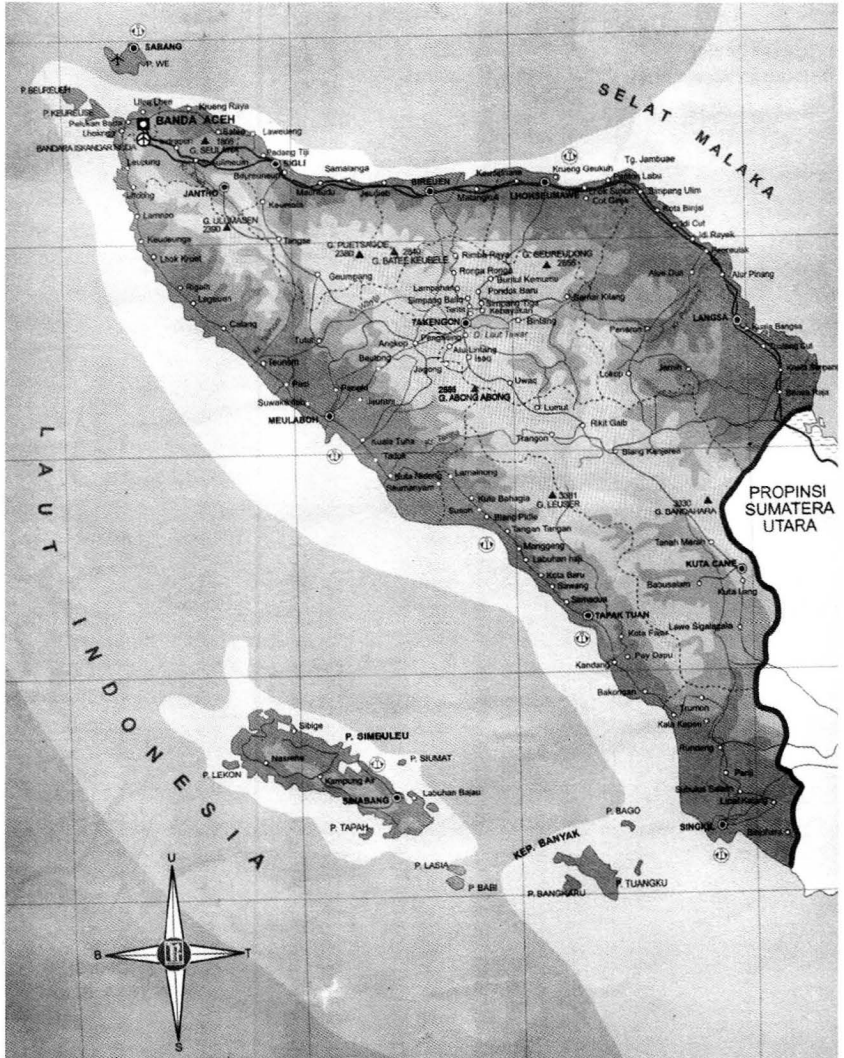
Masyarakat di sekitar Taman nasional Gunung Leuser terdiri dari berbagai suku, antara lain Suku Alas dan Gayo (Aceh Tenggara), Suku jamu dan Aceh (Aceh Selatan), suku Karo dan Melayu terutama di daerah Langkat. Obyek wisata

pendukung di sekitar taman nasional ini belum berkembang. Terdapat daerah wisata pegunungan Brastagi, tetapi lebih dekat ke Medan. Obyek ini akan dilalui apabila mencapai taman nasional dari arah Medan (Sumatera Utara).


b. Taman Lawe Gurah

Taman dengan luas 9.200 ha, lokasinya dekat Ketambe yang berjarak 35 km dari kota Kutacane.

PETA PROVINSI NANGGROE ACEH DARUSSALAM



PROVINSI SUMATERA UTARA



A. INFORMASI UMUM

Propinsi daerah Tk. I Sumatera Utara, Ibu Kotanya Medan mempunyai luas wilayah 71.680 km², terletak 4° lintang utara dan 98° hingga 100° bujur timur.

Penduduknya terdiri atas beberapa kelompok suku bangsa antara lain : Melayu, Batak Karo, Batak Toba Mandailing, Simalungun, Nias dan beberapa suku pendatang.

Kelompok masyarakat tersebut menganut berbagai macam agama maka adat istiadatpun bertradisi agama yang mereka anut, begitu pula mengenai seni dan budayanya. Kesenian tradisional yang terkenal adalah; Tor-tor, Sigale-gale, Serampang 12, Piso surit, Tari Perang dari Nias dan lain-lain.

Cara pencapaian :

Untuk mencapai Sumatera Utara dapat dicapai melalui :

- **Udara** : Dengan penerbangan Garuda Indonesia setiap hari dari Jakarta, Palembang, Padang, Banda Aceh juga dapat dicapai langsung dari Singapura. Selain itu juga dilayani oleh maskapai penerbangan swasta dalam negeri seperti Merpati, Mandala, Bouraq serta pelita Air Service.
- **Laut** : Pelayaran laut oleh PELNI, yang menghubungkan Medan dengan Surabaya, Makassar serta Jakarta.
- **Darat** : Transportasi darat (antara kota) dapat menggunakan ke seluruh ibu kota yang ada di Sumatera, Jawa dan Bali.

B. OBYEK DAN DAYA TARIK WISATA

1. Medan

a. Istana Maimoon atau Istana Sultan Deli

Istana maimoon terletak di jalan Brig. Jend. Katamso Medan dapat dijangkau dengan mudah dan terletak dipusat kota Medan. Istana ini dibangun pada tahun 1888 oleh Sultan Makmun Alrasyid dan merupakan bangunan bersejarah serta kebanggaan di kota Medan. Objek wisata ini terbuka untuk umum antara jam 09.00 s/d 18.00 WIB setiap hari kerja.

b. Masjid Raya

Masjid Raya Medan merupakan salah satu peninggalan Sejarah dari Kesultanan Deli, dibangun pada tahun 1905. Mesjid ini diakui sebagai salah satu mesjid terindah di Indonesia. Hiasan bagian dalamnya sangat artistik dan dilengkapi dengan Mosaik dan cukup mengagumkan wisatawan mancanegara dan Nusantara.

c. Taman Buaya Asam Kumbang

Taman ini terletak kira-kira 7 km dari pusat kota Medan yaitu di daerah Sunggal kecamatan Medan Tuntungan. Di tempat ini terdapat ± 1.700 ekor buaya yang ditenakan mulai dari berumur 1 tahun s/d 20 tahun, dan disini dapat disaksikan beberapa atraksi yang disajikan kepada wisatawan. Taman ini merupakan satu-satunya taman buaya di Pulau Sumatera, serta dapat dikunjungi pada jam 09.00 s/d 17.00 WIB setiap harinya.

d. Museum Sumatera Utara

Museum terbesar yang terdapat di Sumatera Utara tempat menyimpan dan memperagakan barang-barang tradisional dari berbagai suku dan daerah di Sumatera Utara. Museum ini terletak di Jalan H.M. Joni Medan dan dibuka untuk umum.

Jam : 09.00 s/d 15.00 (Senin s/d kamis)

09.00 s/d 12.00 (Jum'at)

09.00 s/d 13.00 (Sabtu)

e. Taman Ria Medan

Taman Ria Medan adalah satu-satunya taman hiburan dan rekreasi yang memiliki fasilitas-fasilitas atraksi untuk anak-anak, hiburan, panggung terbuka, bowling dan restoran. Taman ria ini terletak di pusat kota Medan, yaitu di Jalan Jenderal Gatot Subroto serta dapat dikunjungi jam : 17.00 s/d 22.00 WIB dan pada hari Minggu pada jam 09.00 s/d 22.00 WIB.

f. Kebun Binatang/Taman Margasatwa

Taman Margasatwa ini terdapat berbagai jenis binatang yang berasal dari Indonesia dan juga ada beberapa dari luar negeri. Taman margasatwa ini terletak di jalan Brig. Jend. Katamso dan dapat dikunjungi pada setiap harinya pada jam 09.00 s/d 17.00 WIB.

2. Langkat

Pusat Rehabilitasi Orang Utan Bukit Lawang. Objek wisata ini cukup terkenal sampai keluar negeri terletak di kecamatan Bahorok di daerah Suaka Alam dan masih Kawasan taman Nasional Gunung Lauser dan berjarak ± 48 km dari Medan. Sejak tahun 1973 daerah ini ditetapkan sebagai pusat Rehabilitasi Orang Utan dengan tujuan untuk mengembalikan hewan-hewan yang dilindungi khususnya Orang Utan ke habitatnya untuk memelihara kelangsungan hidupnya di alam bebas.

3. Deli Serdang

a. Cagar Alam Sibolangit

Cagar Alam Sibolangit yang berhawa sejuk dan memiliki daya tarik tersendiri dengan Botanical gardennya yang indah, banyak dikunjungi para wisatawan dan para remaja. Cagar Alam Sibolangit terletak ± 45 m dari Medan ke arah Berastagi (Kabupaten Karo) dan dapat dikunjungi pada setiap harinya jam 09.00 s/d 17.00 WIB.

b. Sialang Buah

Sialang Buah merupakan tempat rekreasi pantai Timur Sumatera Utara, di tempat ini cukup ideal untuk bersantai sambil menikmati jenis-jenis ikan laut. Sialang Buah terletak \pm 60 km dari Medan kearah Pulau Siantar (Kabupaten Simalungun), dapat dikunjungi setiap harinya.

4. Karo

a. Taman Hutan Raya Bukit Barisan

Taman Hutan Raya ini berhawa sejuk dan memiliki daya tarik tersendiri dengan Botanical Gardennya yang indah serta adanya atraksi menunggang gajah. Tempat ini sering dikunjungi wisatawan dan terletak \pm 60 km dari Medan kearah Berastagi, dapat dikunjungi pada setiap harinya.

b. Peceran

Peceran merupakan desa tradisional yang memiliki nilai-nilai budaya dan sejarah, didesa tersebut terdapat rumah adat Karo dengan Arsitektur tradisional yang cukup indah dan menarik. Peceran terletak \pm 65 km dari Medan dan masuk kira-kira 1 km dari jalan raya. Untuk mencapai desa ini dapat digunakan kendaraan bermotor seperti bus, mini bus, taksi, serta dapat dikunjungi pada setiap harinya.

c. Berastagi

Berastagi terkenal dengan pesona buah, bunga dan keindahan alamnya, daerah ini tersedia fasilitas-fasilitas rekreasi, dari tempat ini tidak berapa jauh terdapat dua gunung berapi yang masih aktif yakni Gunung Sinabung dan Gunung Sibayak, pendakian kedua gunung ini merupakan kegiatan yang sangat menarik bagi wisatawan terutama bagi remaja.

d. Bukit Gundaling

Suatu tempat rekreasi yang indah, jaraknya hanya 2 km dari Berastagi, letaknya strategis untuk memandangi keindahan alam kota Berastagi dan sekitar tanah Karo.

Tempat ini sering dikunjungi wisatawan terutama pada hari-hari libur.

e. Desa Lingga

Desa Lingga adalah sebuah desa tradisional Karo yang dahulu dikenal dengan Kerajaan Lingga. Di desa ini terdapat kelompok rumah-rumah tradisional Karo yang sampai sekarang masih dihuni serta dipelihara dengan tidak mengalami perubahan yang menunjukkan bangunan-bangunan tradisional Karo dimasa lalu. Desa Lingga telah dipugar oleh pemerintah untuk memelihara kelestariannya sebagai hasil budaya tradisional yang cukup dikenal wisatawan asing dan domestik. Di desa ini sering pula diselenggarakan pertunjukkan tradisional Karo. Desa Lingga terletak \pm 78 km dari Medan (4 km dari kota Kabanjahe), daerah ini dapat dikunjungi setiap saat dengan kendaraan bermotor seperti bus, mini bus dan taksi.

f. Air Terjun Si-piso-piso/Tongging

Air Terjun Sipiso-piso/Tongging terletak di Pantai Danau Toba bagian utara yang cukup indah, di tempat ini kita terpaku akan keindahan alam Danau Toba dan keindahan air terjun yang jatuh dari ketinggian \pm 180 meter ke celah yang sempit di daerah Pantai Danau Toba. Tempat ini terletak 3 km dari jalan raya Medan-Berastagi Parapat (99 km dari medan) daerah ini dapat dicapai dengan kendaraan bermotor seperti bus, mini bus dan taksi.

5. Simalungun

a. Pematang Purba

Di Pematang Purba terdapat salah satu peninggalan kerajaan Pura yaitu Rumah Bolon, yang dulunya merupakan pusat kegiatan kerajaan atau kepala suku. Rumah ini dibuat dari kayu jati, dindingnya dihiasi dengan ukiran-ukiran yang indah. Masuk ke dalam rumah melalui tangga sempit, karena rumah ini dibangun di atas tiang-tiang kayu yang cukup tinggi dan memiliki pintu perangkap, keunikan

kontruksi bangunan rumah ini tidak mempergunakan paku. Desa ini berjarak \pm 138 km dari Medan ke arah Parapat Via Berastagi-Kabanjahe dan dapat dicapai dengan kendaraan bermotor seperti bus, minibus dan taksi.

b. Museum Simalungun Pematang Siantar

Museum Simalungun merupakan salah satu museum tertua di Sumatera Utara yang menyimpan dan memperagakan berbagai benda sejarah, hasil budaya tradisional simalungun yang sudah langka. Museum ini terletak di jalan Jenderal Sudirman Pematang Siantar. Museum ini dapat dikunjungi pada :

Jam : - 09.00 s/d 15.00 (Senin s/d Kamis)
 - 09.00 s/d 12.00 (Jum'at)
 - 09.00 s/d 13.00 (Sabtu)

c. Simarjarunjung

Simarjarunjung terletak di puncak suatu bukit yang cukup tinggi disebelah Timur Danau Toba, dari lokasi ini kita dapat melepas pandang seluas-luasnya ke arah Danau Toba dan Pulau Samosir. Di daerah ini terdapat Cagar Alam yang juga dapat dijadikan suatu daya tarik bagi pengunjung ke daerah ini. Simarjarunjung berjarak \pm 60 km dari Pematang Siantar (190 km dari Medan) daerah ini dapat dicapai dengan kendaraan bermotor seperti bus, mini bus dan taksi.

d. Parapat-Danau Toba

Parapat merupakan kota wisata utama Danau Toba dan Sumatera Utara, hawanya cukup sejuk, menyehatkan dan cocok untuk berekreasi, selain berekreasi dapat pula dilakukan berbagai kegiatan olah raga seperti : berenang, ski air, motor boating, sepeda air, sampan dan memancing. Di atas bukit yang berhadapan dengan Danau Toba terdapat Camping Ground yang sudah tertata dengan baik. Di atas bukit ini dapat dinikmati pemandangan Danau Toba, Kota Parapat dan Pematang Siantar sebagai latar belakang yang cukup mempesona.

6. Tapanuli Utara

a. Pulau Samosir

Pulau Samosir terletak di tengah Danau Toba dan merupakan daerah asal suku Bangsa Batak, tidak mengherankan jika Pulau Samosir menjadi pusat kebudayaan suku Bangsa Batak. Sebagai pusat kebudayaan Pulau Samosir juga memiliki peninggalan sejarah dan terkenal dengan keindahan alamnya terutama pantai-pantai landai, panorama gunung dan Danau Tobanya. Ada beberapa tempat sebagai obyek wisata yang menarik untuk dikunjungi antara lain :

1). Tomok

Desa Tomok sangat ramai dikunjungi wisatawan dan merupakan pintu gerbang untuk memasuki Pulau Samosir dengan menggunakan kapal Ferry dari Ajibata Parapat. Objek yang menonjol di daerah ini adalah makam Raja Sidabutar yang pernah memerintah dan berkuasa beberapa ratus tahun lalu, makam tua ini terbuat dari batu besar, dipahat dan dihiasi patung batu, usianya \pm 250 tahun.

2). Tuk-tuk Siadang

Memiliki pantai indah, airnya jernih cocok untuk berenang dan berjemur di pantai pasir yang bersih, objek ini sangat ramai dikunjungi wisatawan mancanegara. Di tempat ini tersedia fasilitas akomodasi dari berbagai kelas sesuai dengan keinginan pengunjung.

3). Desa Siallagan Ambarita

Suatu perkampungan yang memiliki peninggalan sejarah yaitu tempat pertemuan raja-raja, tempat persidangan/peradilan dan tempat pelaksanaan hukuman bagi orang-orang yang bersalah yang keseluruhannya terbuat dari batu.

4). Simanindo

Sebuah desa di tepi pantai Pulau Samosir bagian utara, di sini terdapat kelompok rumah tradisional Batak Toba

dengan ukuran khas yang masih terawat dengan baik. Didesa ini terdapat juga museum tempat penyimpanan budaya Batak Toba antara lain : alat-alat perang, alat-alat rumah tangga, patung sigale-gale, Solu Bolon, instrumen tradisional Batak Toba dan tor-tor tradisional Batak Toba yang diselenggarakan dua kali pada setiap harinya yaitu pada jam 10.00 s/d 11.00 dan jam 11.00 s/d 12.00 WIB

5). Pulo TAO

Pulo TAO adalah salah satu Pulau Kecil yang terletak di sebelah Utara Pulau Samosir yang memiliki pemandangan alam yang indah dan pantai yang bersih sehingga menarik bagi wisatawan Mancanegara dan Nusantara untuk tempat rekreasi dan pulau ini dijuluki sebagai Honey Moon Island karena tempatnya sepi, tenang dan terasing.

b. Desa Jangga

Desa Jangga terletak di sebelah Selatan Kota Parapat yang jaraknya \pm 40 km. Desa ini adalah salah satu desa tradisional Batak Toba dengan ukiran-ukiran khas yang masih terawat dengan baik. Di desa ini kita dapat melihat atraksi bertenen tradisional untuk membuat ulos (kain tradisional) Batak Toba.

c. Balige

Di kota Balige terdapat makam salah satu Sisingamangaraja XII, museum rumah adat Batak Toba dan Balairung Pasar Balige yang penuh ukiran tradisional Batak Toba. Balige terletak di jalan raya menuju Tarutung yang berjarak \pm 234 km dari Medan (\pm 60 km dari Parapat).

d. Huta Ginjang

Di daerah Huta Ginjang terdapat tempat untuk melihat Danau Toba dari bahagian Selatan dengan pemandangan alam yang indah tempat rekreasi untuk menikmati keindahan alam Danau Toba. Tempat ini terletak \pm 4 km dari kota Balige ke arah Kota Tarutung.

7. Tapanuli Tengah

a. Pandan

Pandan merupakan tempat rekreasi laut dengan pantai yang indah dan bersih, selalu dikunjungi wisatawan yang ingin menikmati keindahan pemandangan laut dengan pulau-pulau kecil di seberang Pantai Pandan (di Samudera Indonesia). Tidak jauh dari tempat ini terdapat suatu kawasan yang dapat menikmati matahari ketika akan tenggelam pada senja hari (sunset) yang berwarna-warni yaitu desa Pantai Hajoran. Pandan terletak di jalan raya Medan-Sibolga-Padang Sidempuan (± 20 km di luar Sibolga ke arah Padang Sidempuan).

b. Teluk Tapian Nauli

Sibolga adalah suatu Kotamadya Tk. II di Sumatera Utara yang terletak di Pantai Barat Sumatera Utara, di kota ini terdapat suatu Teluk yang sangat indah dan cukup terkenal keindahannya dan sering dikunjungi wisatawan Mancanegara dan Nusantara. Teluk Tapian Nauli terletak di Kota Sibolga yang berjarak ± 349 km dari medan.

c. Pulau Poncan

Pulau Poncan adalah tempat rekreasi laut yang cukup menyenangkan seperti memancing dan menyelam. Untuk mencapai pulau ini dapat digunakan Speed Boat dari Sibolga.

d. Bonan Dolok

Merupakan puncak pegunungan yang jaraknya ± 10 km dari Sibolga ke arah Tarutung. Dari lokasi ini dapat menikmati keindahan Teluk Tapian Nauli, desa-desa nelayan tradisional dengan pelabuhan Pantai Barat Sibolga. Pada malam hari lampu-lampu kapal dan jermal-jermal nelayan tampak dari kejauhan, suatu pemandangan yang mengasyikan, juga di tempat ini tersedia sarana akomodasi dan restoran.

e. Barus

Barus adalah ibu kota Kecamatan yang terletak di Pantai Barat Sumatera Utara yang berjarak ± 65 km dari Sibolga

ke arah Utara, ditempat ini terdapat peninggalan sejarah seperti makam-makam tua dari zaman permulaan masuknya Agama Islam ke Indonesia. Obyek yang paling terkenal adalah Makam Mahligai dan bekas benteng Portugis

8. Nias

Pulau Nias terletak di Samudera Indonesia atau di sebelah Barat Sumatera Utara. Pulau ini dapat dicapai dengan Pesawat udara dari Medan dan Ferry dari Sibolga. Pulau Nias adalah daerah yang cukup menarik, kaya akan keindahan alam yang mempesona, laut nan biru dengan rangkaian ombak yang atraktif untuk olah raga berselancar. Bahkan pantai Saroake dijadikan sebagai tempat pertandingan olah raga selancar internasional. Objek wisata didaerah ini menyebar di sepanjang pantai sampai ke bukit-bukit, sangat bervariasi dan penuh pesona, baik berupa alam, budaya, sejarah, tarian dan upacara-upacaranya maupun adat istiadat yang berbeda dengan daerah-daerah lain.

a. Bawomataluo

Bawomataluo berarti bukit matahari terletak di puncak bukit ± 400 meter di atas permukaan laut. Jalan kedesa ini terbuat dari tangga-tangga batu. Di desa ini terdapat bangunan istana "Ulu" (Raja), tingginya ± 20 meter dengan tiang-tiang besar bergaya bangunan khas Nias. Di lokasi ini kita temui sekelompok rumah-rumah tradisional Nias serta di depan rumah-rumah ini sering diselenggarakan tari tradisional dan pertunjukkan lompat batu setinggi 2 meter. Melompat batu ini termasuk salah satu tradisional bagi masyarakat Nias, dan pada masa lalu merupakan upacara khusus bagi remaja yang beranjak dewasa.

b. Pantai Lagundri/Sorake

Teletak di kecamatan Teluk Dalam ± 120 km dari Gunung Sitoli. Pantai ini terkenal sampai ke luar negeri, pantainya cukup indah dihiasi rangkaian ombak putih berkejaran yang cocok untuk berselancar (surfing). Lagundri/Sorake termasuk pantai terindah di Indonesia dan tidak kalah populer dengan pantai-pantai mancanegara seperti Hawaii dan Pattaya,

di sekitar lokasi ini terdapat sarana akomodasi ataupun penginapan.

c. Hillisimaetano

Desa Hillisimaetano adalah salah satu desa tradisional dan di tempat ini dapat disaksikan pertunjukkan tari tradisional Nias, Lompat Batu. Di desa ini juga terdapat rumah-rumah tradisional Nias dan berbagai hasil kerajinan Nias.

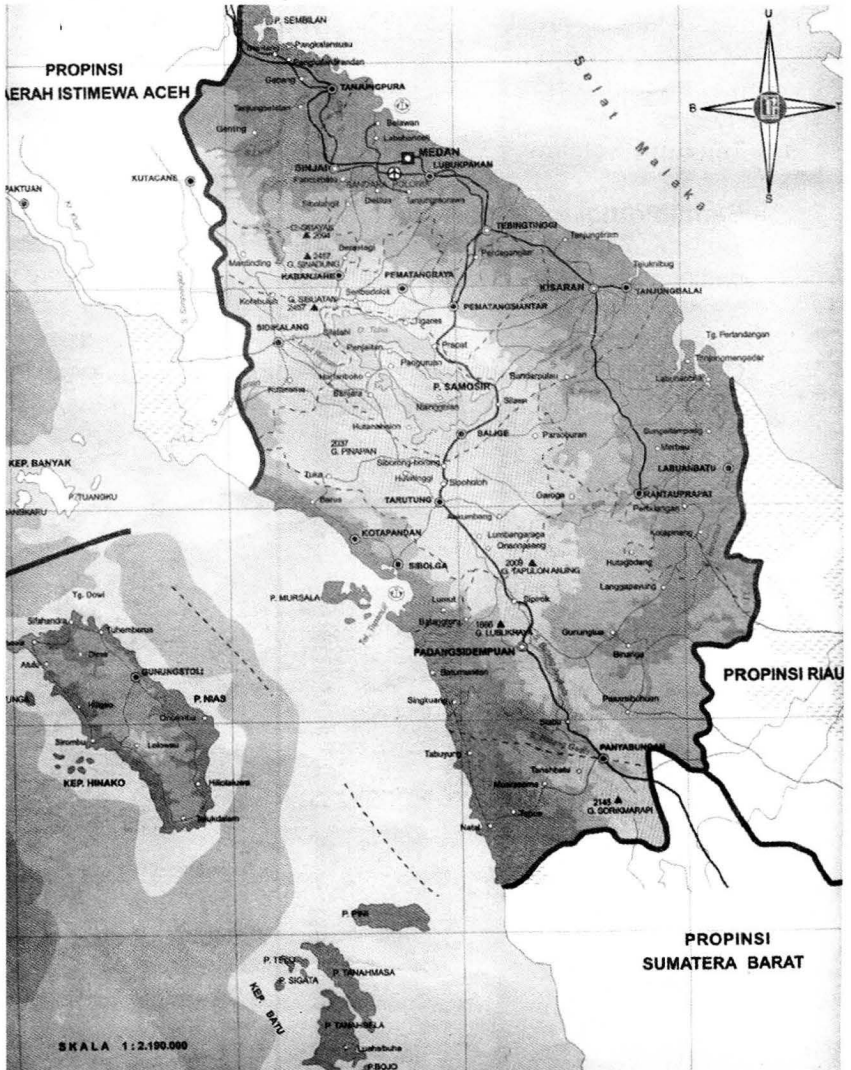
9. Tapanuli Selatan

Candi Portibi


Terletak 78 km dari kota Padang Sidempuan. Merupakan peninggalan budaya Hindu, di kompleks ini terdapat beberapa candi yang letaknya berdekatan satu sama lain yaitu Candi Bahal I, Candi Bahal II dan Candi Bahal III yang keseluruhannya disebut Candi Portibi. Setelah dipugar Pemerintah Candi ini semakin ramai dikunjungi oleh wisatawan.

PETA

PROVINSI SUMATERA UTARA



***PROVINSI
SUMATERA BARAT***



A. INFORMASI UMUM

Propinsi Sumatera Barat, dengan ibu kotanya Padang, mempunyai wilayah 42.297 kilo meter persegi. Letaknya pada 1° lintang utara dan 3° lintang selatan serta 98° hingga 102° bujur timur. Suku-suku yang mendiami propinsi tersebut yaitu, Minangkabau, Guci, Jambak, Piliang, Caniago Tanjung, Pisang dan Sikumbang, Koto, Panyalai dan beberapa suku kecil pendatang lainnya.

Seni Budaya daerah ini mempunyai ciri khas, antara lain dalam aneka ragam seni tari seperti tari payung, tari piring, tari indang dan lain-lain, serta teater tradisional yang sangat terkenal yaitu Randai.

Juga beberapa upacara adat seperti upacara penobatan penghulu atau lebih terkenal dengan Batak gala, upacara penyambutan tamu, upacara perkawinan, tabut dan sebagainya, merupakan hal yang cukup menarik. Pakaian adat Minangkabau sangat kaya dengan berbagai corak, warna, serta variasi yang biasanya menunjukkan ciri khas daerah asalnya terutama terlihat dari tutup kepalanya. Hingga kini masih dapat disaksikan beberapa permainan rakyat kegemaran masyarakat seperti : adu jawi (adu sapi), pacu itik, pacu jawi (balap sapi), berburu babi secara tradisional.

Tempat-tempat yang banyak dikunjungi wisatawan adalah, Rimbopanti, Batangpuluh, Lembah Anai, Baringin Sati, Lembah Harau, Gunung Indrapura, Mega Mendung. Objek dan daya tarik wisata utama propinsi Sumatera Barat adalah, Pantai Air Manis, Taman Siti Nurbaya, Kepulauan Mentawai, Bukittinggi, Goa Jepang, Ngarai Sianok, Puncak Lawang, Danau Maninjau, Batusangkar, Desa Pariaman, Danau Singkarak, Danau Diatas, Danau Dibawah, Lembah Harau, Lembah Anai, Tugu Khatulistiwa Bonjol, Rimbo Pantai, PLTA Batang Agam.

Cara Pencapaian :

Untuk mencapai Sumatera Barat terutama Kota Padang ada beberapa jalan yaitu :

Melalui Udara :

Dilayani oleh Garuda Indonesia dan Merpati :

Padang - Singapura 3 kali seminggu

Jakarta - Padang 3 kali setiap hari.

Padang - Palembang 1 kali setiap hari

Padang - Medan 1 kali setiap hari

Padang - Batam 2 kali seminggu

Padang - Pekanbaru 3 kali seminggu

Melalui Laut :

Dilayani oleh PT. PELNI yang melayani secara tetap jalur Padang - Jakarta melalui Sibolga dan Sumatera Utara merapat 2 kali sebulan. Selain itu terdapat pelayaran rakyat yang menghubungkan Belawan dan beberapa pelabuhan kecil lainnya di Sumatera Barat.

Melalui Darat :

Perjalanan darat mempunyai alternatif yang cukup banyak yang menghubungkan Padang dengan kota-kota besar di Sumatera, Jawa dan Bali.

B. OBJEK DAN DAYA TARIK WISATA**1. Kotamadya Padang****a. Museum Adityawarman**

Terletak di Jalan Diponegoro di sini dapat dilihat hasil-hasil karya budaya khususnya dari Sumatera Barat seperti : Seni Ukir, Pahat, Seni Bangunan/Arsitektur, Tradisional. Pakaian Adat/Pakaian Pengantin dan peninggalan sejarah budaya masa lampau. Taman Budaya Padang merupakan pusat pembinaan dan pertunjukkan kesenian daerah seperti seni tari, seni lukis, drama dan sebagainya.

b. Pantai Air Manis

Terletak \pm 5 km sebelah barat Padang, tempat ini merupakan sebuah kampung nelayan dengan pemandangan pantai yang indah, disini dapat melakukan kegiatan-kegiatan : hiking, camping, memancing dan berenang. Di sini terdapat

tumpukan batu karang yang dipercaya sebagai jadian dari Malin Kundang anak durhaka yang karam bersama kapalnya karena disumpah oleh ibunya.

c. Taman Siti Nurbaya

Lokasinya di lereng Gunung Padang, dari tempat ini dapat disaksikan keindahan kota Padang. Taman ini dinamakan Taman Siti Nurbaya karena di tempat tersebut terdapat setumpukan batu yang dianggap sebagai kuburan Siti Nurbaya dengan kekasihnya Syamsul Bahri

d. Pantai Padang

Pantai ini terletak dekat sekali dengan pusat kota Padang, ramai dikunjungi oleh masyarakat setiap pagi dan sore menjelang matahari terbenam sampai malam dengan melihat pemandangan indah sambil menikmati bermacam makanan khas yang tersedia.

e. Teluk Bungsu

Suatu Taman Rekreasi Pantai yang indah terletak di Teluk Bungsu 21 km dari Padang, dilengkapi dengan speed boat, perahu-perahu layar, pertunjukkan kesenian. Di sekitar tempat ini sering melakukan kegiatan memancing, berenang dan camping.

f. Pantai Pasir Jambak

Terletak 20 km dari kota Padang, dengan pantai dan pasir putih, pemandangan indah, baik sekali untuk mandi atau berenang dan mengadakan camping.

g. Taman Hutan Raya Bung Hatta

Taman rekreasi ini terletak 23 km dari kota Padang, merupakan hutan lindung di daerah pegunungan Bukit Barisan. Di sini telah dibangun gedung-gedung dengan atap bergonjong tempat pengelolaan Taman Hutan Lindung Bung Hatta dan restoran, dilengkapi dengan taman dan tempat camping. Dari Taman Hutan Raya ini dapat dilihat pemandangan indah disekelilingnya.

h. Sitinjau Lauik

Salah satu tempat pemberhentian di pegunungan Bukit Barisan di pinggir jalan antara Padang - Solok pada ketinggian 2.000 meter di atas permukaan air laut. Dari sini dapat melihat kota Padang dan Samudera Indonesia serta beberapa pulau kecil dibawah sana dengan udara pegunungan yang segar dan sejuk.

i. Pulau-pulau Lepas Pantai

Sebagai sebuah kota yang terletak di pantai, Kota Padang memiliki beberapa pulau-pulau lepas pantai yang pada umumnya masih lestari dengan alam yang indah, terutama di lepas pantai Padang bagian selatan antara lain Pulau Sirandah, Pulau Sikowai, Pulau Bintangur, Pulau Pasumpahan dll. Pulau-pulau tersebut baik sekali sebagai objek wisata marina, memiliki pantai yang berpasir putih serta taman laut yang berwarna-warni disekitarnya. Untuk pergi kesana tersedia perahu-perahu atau kapal sewaan di Pantai Bungsu. Dari Pantai Bungsu perjalanan kepulau-pulau tersebut akan memakan waktu \pm 75 menit.

2. Kotamadya Bukittinggi

a. Kota Bukittinggi

Dikenal sebagai kota wisata. Pusat kota ini berada di puncak, dapat melihat dan menikmati pemandangan alam yang mengagumkan ke segala arah. Di kota ini didapat pula peninggalan sejarah dan budaya.

b. Museum Kebudayaan

Museum yang dibangun pada tahun 1935, bangunan ini terletak dalam kompleks Kebon Binatang "Taman Putri Bungsu" didalamnya dapat disaksikan berbagai barang karya budaya dan peninggalan nenek moyang serta barang-barang bersejarah lainnya.

c. Jam Gadang

Jam yang menjadi lambang kota Bukittinggi ini dibangun pada tahun 1827 oleh Controleur Rookmaker. Dari puncak

menara disamping dapat menikmati pemandangan alam sekitarnya, seperti Gunung Merapi, Gunung Singgalang dan Ngarai Sianok. Jam Gadang juga merupakan penuntun bagi masyarakat untuk mengetahui waktu.

d. Benteng Fort De Kock

Benteng yang dibangun di puncak bukit oleh Kapten Baeur tahun 1925 untuk menghadapi perlawanan rakyat Minangkabau dibawah pimpinan Tuanku Imam Bonjol dan Harimau nan Salapan. Parit-parit pertahanan dan meriam-meriam kuno masih dapat dilihat di benteng ini.

e. Lobang Jepang

Lobang berupa terowongan/lobang yang panjangnya 1400 meter, berliku-liku, berada di bawah kota Bukittinggi, di pinggir Ngarai Sianok. Dibangun pada tahun 1927 oleh penjajah Jepang dengan maksud sebagai kubu pertahanan, menghadapi Perang Dunia II. Di pintu lobang sudah dibuat relief yang menggambarkan penyiksaan penjajah Jepang terhadap rakyat yang menggali tobang tersebut. Lobang ini sudah dilengkapi penerangan, airphone dan petugas-petugas sebagai petunjuk jalan.

f. Ngarai Sianok

Suatu lembah yang subur dan hijau di dasar Ngarai mengalir sungai yang berliku-liku menelusuri celah-celah tebing yang berwarna-warni dengan latar belakang Gunung Merapi dan Gunung Singgalang yang hijau dikejauhan, merupakan panorama yang cukup menarik.

3. Kabupaten Agam

a. Puncak Lawang

Puncak Lawang terletak di sebuah bukit 28 km dari Bukittinggi. Di tempat ini dapat dinikmati pemandangan indah ke arah Danau Maninjau dan ke arah hamparan perkebunan teh masyarakat. Dalam perjalanan menuju Puncak Lawang yang berhawa sejuk dan nyaman ini dapat disaksikan penggilingan tebu secara tradisional dengan menggunakan

tenaga kerbau serta merendang kacang goreng yang cukup menarik.

b. Danau Maninjau

Terletak 36 km dari Bukittinggi. Danau ini terkenal dengan keindahan yang dilengkapi fasilitas bar, restoran dan penginapan serta pentas terapung dengan menggunakan rakit. Sebagai tempat rekreasi di air dapat melakukan kegiatan dengan menggunakan perahu/speed boat, bermain ski, memancing dan berenang.

c. Embun Pagi

Terletak di desa Padang Gelanggang ± 29 km dari Bukittinggi di pinggir jalan Bukittinggi - Maninjau. Daerah ini mempunyai udara yang sejuk dan nyaman. Dari Embun Pagi kita dapat menyaksikan keindahan Danau Maninjau dengan airnya yang membiru serta dikelilingi oleh pegunungan yang menghijau. Selain itu di daerah ini kita dapati juga kerajinan berupa anyaman pandan dalam bentuk topi, tas, dan sebagainya.

d. Koto Gadang

Koto Gadang terletak 15 km dari Bukittinggi terkenal karena peraknya, dalam mengolah perak murni dan menjadi barang-barang perhiasan baik untuk perhiasan sehari-hari dan untuk souvenir.

4. Kabupaten Tanah Datar

a. Batusangkar

Kota Batusangkar dikenal sebagai pusat kerajinan Minangkabau zaman dahulu dinamakan kerajaan Pagaruyung. Di beberapa tempat di daerah ini terdapat peninggalan sejarah seperti Batu Batikam Lima Kaum, pada tempat ini dapat ditemukan bekas atau batu berlobang kena tikam sebagai tanda berikramya dua orang pimpinan adat dan suku, akan saling menghormati adat dan suku masing-masing dan hidup berdampingan secara rukun.

Batu Basurek Lima Kaum

Batu yang ditulis dalam tulisan palawa yang isinya Adityawarman adalah Maha Diraja di Kanaka Mahindra (Pulau Emas) tahun 1347.

Batu Basurek Pagaruyung

Batu ini ditulis pada tahun 1347 juga isinya menyatakan bahwa Adityawarman adalah pemeluk Budha.

Istana Pagaruyung

Terletak 5 km dari kota Batusangkar. Merupakan bangunan tradisional Minangkabau, dindingnya penuh dengan ukiran. Di dalam Istana dapat dilihat benda-benda peninggalan sejarah. Suatu bangunan baru dengan arsitektur tradisional Minangkabau mencerminkan tempat dahulu terdapat kerajaan Pagaruyung.

Benteng Van Der Capellen

Benteng pertahanan Belanda pada masa perang Padri (1821 -1837) terletak di tengah kota Batusangkar.

b. Desa Pariangan

Pariangan adalah desa tertua di Minangkabau sebab dari tempat ini berasal nenek moyang orang Minangkabau, terletak di lereng Gunung Merapi di tepi jalan raya antara Padang Panjang - Batusangkar. Di desa ini ditemui bentuk desa adat yang mencerminkan pola kehidupan masyarakat Minangkabau asli, lengkap dengan rumah adat dengan lumbung padi (rangkiang), balai pertemuan, mesjid. Jumlah bangunan tidak boleh ditambah atau dikurangi.

c. Pandai Sikek

Pandai Sikek dikenal sebagai daerah kerajinan ukiran dan tenunan kain songket. Mutu dan motif karya penduduk ini cukup dikenal tidak hanya di Sumatera Barat, juga ke luar negeri/daerah. Hampir tiap rumah mempunyai alat tenun tradisional ini, yang melakukan pekerjaan ini adalah gadis remaja maupun orang tua-tua.

d. Danau Singkarak

Danau Singkarak merupakan tempat rekreasi yang sangat populer bagi masyarakat. Keindahan danau ini dapat dinikmati dari atas kendaraan melalui pinggir danau yang berkelu-liku dan disekitarnya disediakan penginapan, naik perahu/speed boat, berenang, memancing dan mengadakan camping. Danau ini sebenarnya terletak di dalam dua wilayah kabupaten yaitu Kabupaten Tanah Datar dan Kabupaten Solok.

e. Lembah Anai

Lembah Anai terletak 12 km menjelang kota Padang Panjang adalah lembah di sela pegunungan dengan hutan tropis yang lebat, terdapat air terjun, kolam alam tempat mandi dan berenang, airnya jernih dan sejuk dialirkan oleh sebuah sungai yang berkelu-liku di sela-sela lembah.

5. Kabupaten / Kotamadya Solok

a. Taman Nasional Kerinci Seblat

Taman Nasional Kerinci Seblat diresmikan oleh Pemerintah pada tahun 1982 dengan luas 1.484.650 Ha. Secara administratif pemerintah terletak di 9 wilayah kabupaten : Pesisir Selatan dan Solok (Propinsi Sumatera Barat), Batanghari, Sorolangun, Bangko dan Kerinci (Propinsi Jambi), Bengkulu Utara dan Rejanglebong (Propinsi Bengkulu), Kabupaten Musi Rawas (Propinsi Sumatera Selatan).

Secara geografis berada pada posisi 100°31'18" - 102°44'1" Bujur Timur dan 1°7'13" -3°26'14" Lintang Selatan, dan diapit jajan Lintas Sumatera Tengah dan jalan lintas Sumatera Barat.

Kawasan ini sebelumnya terdiri dari cagar alam, suaka margasatwa, hutan lindung dan hutan produksi terbatas yang memiliki nilai potensi tinggi, baik flora maupun fauna, serta ekosistemnya juga sebagian besar masih merupakan hutan primer.

Disamping masih berfungsi sebagai hidrologis di Sumatera bagian Tengah dan bagian Selatan, kawasan tersebut menjadi salah satu kawasan konservasi yang mendapat perhatian dunia internasional. Keanekaragaman jenis faunanya mewakili yang ada di Pulau Sumatera, diantaranya 30 jenis mamalia yang besar seperti Badak Sumatera (*Dicerorhinus sumatrensis*), Gajah Sumatera (*Elephas maximus sumatrensis*), Harimau Sumatera (*Pantheaa tigris sumatrensis*), Macan Dahan (*Neophelis nebulosa*), Tapir (*Tapir us indica*), Kambing Hutan (*Capricornis sumatrensis*), 10 jenis reptilia: 6 jenis amphibia; 5 jenis orimata, yaitu Siarvang (*Sympalagus syndactylus*), Ungko (*Hylobates lar*), Simpai (*Presbytis melalobatesj*), Beruk (*Macaca nemestrina*), dan Kera Ekor Panjang (*Macaca fascicularis*). Disamping itu sudah tercatat 139 jenis burung, 8 jenis endemik, seperti Tiung Sumatera (*Cochoa becar*), Puyuh Gonggong (*Arbhorophila rubirostris*), Celepuk (*Otus stresemanni*). Masyarakat disekitar kawasan Taman Nasional Kerinci yaitu Suku Minangkabau, Suku Kerinci, Suku Komerling, Suku Rejang serta suku-suku asal transmigrasi Jawa dan Sunda. Budaya suku-suku tersebut menjadikan nuansa budaya yang unik dan khas seperti kesenian, tarian, adat-istiadat, makanan dan lain-lain sehingga obyek wisata budaya dari satu daerah ke daerah lain di sekitar Taman Nasional berbeda.

b. Pulau Belisis

Di sebelah utara kota Solok terdapat sebuah bukit yang dilingkari oleh sebuah telaga dimana dari tempat ini terlihat keindahan kota Solok dilatar belakang Bukit Barisan. Daerah ini sangat cocok sebagai tempat rekreasi anda sekeluarga.

6. Kabupaten 50 Kota dan Kotamadya Payakumbuh

a. Lembah Harau

Lembah ini terletak di antara dua bukit terjal, yaitu Bukit Jambu dan Bukit Rengkok. Mempunyai 4 buah air terjun dan terdapat kolam atau tempat mandi dan berenang. Daerah ini merupakan cagar alam dimana hidup berbagai binatang

liar seperti harimau, babi hutan, kambing hutan, tapir serta berbagai jenis burung disamping menjadi taman rekreasi, juga dijadikan penelitian dan ilmu pengetahuan.

b. Ngarai Indah

Kurang lebih 2 km sebelum memasuki kota Payakumbuh kita menemukan sebuah goa yang cukup menarik. Di sekitar lokasi goa tersebut terdapat taman dengan pohon-pohon yang rindang, menambah kesejukan dan keindahan alam.

7. Kabupaten Pasaman

a. Tugu Khatulistiwa Bonjol

Sebuah tugu yang menandai garis lintasan khatulistiwa, terletak di pinggir jalan raya ke perbatasan Sumatera Utara, 56 km dari Bukittinggi. Di lokasi ini dijadikan Taman Khatulistiwa dan terdapat sebuah Museum Imam Bonjol.

b. Rimba Panti

Rimba Panti merupakan cagar alam, di kawasan ini hidup berbagai jenis binatang liar seperti harimau, macan, tapir, rusa, kambing hutan, beruang madu, siamang, dan berbagai jenis burung. Jenis flora antara lain dipterocarpaceae, apocynaceae, guttiferae, lauraceae dan lain-lain. Di daerah ini juga terdapat sumber air panas berbau belerang yang tak pernah kering.

8. Kabupaten Padang Pariaman

a. Pantai Gandoriah dan Pantai Arta

Terletak di pusat kota Pariaman, dan sudah dilengkapi dengan taman bunga serta cemara sepanjang pantai. Berbagai fasilitas sudah tersedia, hotel, pentas pertunjukan, tempat bermain anak-anak. Selain itu terdapat objek wisata bahari yang hampir sama fasilitasnya, yaitu Pantai Arta terletak + 15 km dari Pariaman.

b. Kepulauan Mentawai

Kepulauan ini terdiri dari 4 pulau besar yaitu : Pulau Siberut, Pulau Sipora, Pulau Pagai Utara dan Pulau Pagai Selatan. Beberapa tata cara kehidupan yang masih asli dan unik masih dapat dijumpai di kawasan ini terutama di daerah pedalaman dimana masyarakatnya sangat bersahaja dan masih hidup secara tradisional. Di pulau Siberut terdapat suatu cagar alam yang hidup berbagai jenis satwa yang tidak ada di daerah lain seperti : Simpai Mentawai, Siang Kerdil dan Kera Mentawai. Selain itu di beberapa tempat sekitar kepulauan ini terdapat taman yang indah.

9. Kabupaten Pesisir Selatan

a. Pantai Carocok

Suatu tempat rekreasi pantai yang menyenangkan, terletak \pm 10 km sebelum Painan. Di sini para pengunjung dapat melakukan kegiatan berenang, bersampan dan lain-lain. Di sekitar pantai ini terdapat beberapa pulau dengan pantai yang indah dan pasirnya yang putih.

b. Bayang Seni Indah

Dengan alamnya yang indah dan mempesona disertai bunyi air terjun dengan airnya yang jernih, akan menambah kesenangan anda sekeluarga. Air terjun ini terletak di Kecamatan Bayang \pm 10 km dari Painan.

PROVINSI RIAU



A. INFORMASI UMUM

Propinsi Riau wilayahnya meliputi sebahagian timur dari Pulau Sumatera bagian tengah, yang dikenal sebagai Riau Daratan membentang dari lereng timur pegunungan Bukit Barisan sampai laut Natuna. Luas daratan Propinsi Riau adalah 90.497,79 Km² atau 9.049.776 hektar, dikelilingi perairan laut.

Secara geografis, Propinsi Riau terletak antara : 1°05 Lintang Selatan, 2°25 Lintang Utara, 100° - 105° Bujur Timur Greenwich dan 6°50 - 1°45 Bujur Barat.

Suku yang mendiami Propinsi Riau adalah Melayu, Anak Dalam, Sakai, Husan, Talang Mamak dan Bonai Serta Suku Laut.

Ragam kebudayaan yang umum disebut Adat Resam Melayu. Adat Resam Melayu merupakan hasil jalinan pembauran kebudayaan dengan suku bangsa lain dikarenakan letak Propinsi Riau amat strategis terutama dalam jalur lalu lintas perdagangan di Selat Malaka. Kebudayaan Adat Resam Melayu kaya dengan variasi, terutama dimasa kerajaan Melayu Riau mengalami masa kejayaannya. Keanekaragaman variasi tersebut dapat ditemui pada upacara tradisional antara lain upacara perkawinan, pacu jalur, persembahan laut-laut dan sebagainya.

Berbagai bentuk kesenian tradisional seperti tari Sapin, joget rentak belian, debus dan sebagainya. Selain kaya akan keindahan alam, kebudayaan, terdapat pula peninggalan-peninggalan sejarah seperti Candi Muara Takus, dan Komplek Istana Sultan Siak Sri Indrapura. Daerah Riau banyak terdapat potensi wisata alam, budaya, sejarah dan atraksi kesenian yang menarik.

Cara pencapaian :

Melalui Udara :

Penerbangan ke Pekanbaru dilakukan oleg Garuda Indonesia dan PT Merpati setiap hari dari Jakarta, serta dua kali seminggu dari Malaysia.

Melalui Darat :

Dilayani oleh berbagai jenis bus yang menghubungkan Pekanbaru dengan kota-kota besar di Sumatera, Jawa dan Bali.

B. OBJEK DAN DAYA TARIK WISATA**a. Pekanbaru**

Mulai berkembang pada tahun 1960. Kota ini memiliki beberapa bangunan yang dirancang dengan arsitektur tradisional Riau, diantaranya Balai Dang Merdu, Balai Adat dan Taman Budaya Riau.

b. Kompleks Istana Kerajaan Siak.

Terletak di Siak Sri Indrapura. Istana ini dibangun oleh Sultan Syarif Hasyim Abdul Jalil Syaifuddin sekitar tahun 1889. Kerajaan ini mencapai masa jayanya pada abad 16 sampai abad ke-20 yaitu tahun 1946. Tidak jauh dari istana terdapat Balai Kerapatan Tinggi dan makam-makam bersejarah. Di dalam istana masih tersimpan koleksi benda-benda bersejarah dari Kerajaan tersebut.

c. Candi Muara Takus

Terletak \pm 135 km dari Pekanbaru. Candi ini merupakan sebuah stupa yang merupakan tempat pemujaan penganut agama Budha Mahayana dan dibangun pada masa kejayaan Sriwijaya abad 9 dan 10 Masehi.

d. Makam Sultan Machmud Syah Makam Sultan Malaka terakhir
ini terletak di Pakan Tua, Desa Kuala Tolam, Kabupaten Kampar.**e. Masjid Jami**

Mesjid yang terletak di Pasar Usang, Desa Air Tiris Kecamatan Kampar ini merupakan satu-satunya mesjid yang unik arsitekturnya di Riau. Pada puncak atapnya terdapat tingkatan-tingkatan menara bergaya pura di Bali. Bangunan yang dibangun tanpa menggunakan paku ini memperlihatkan kemahiran arsitektur masa silam yang menggabungkan berbagai gaya kedalam bangunan.

f. Pulau Penyengat Indra Sakti

Di sini terdapat peninggalan Kerajaan Melayu Riau - Lingga berupa sisa bangunan Istana Sultan Riau - Lingga, Makam Raja Ali Haji Pujangga Melayu Riau yang terkenal dengan Gurindamnya, makam Raja Ja'far dan lain-lain. Mesjid Raya Pulau Penyengat yang dibangun pada tahun 1882, didalamnya dapat disaksikan beberapa koleksi peninggalan sejarah seperti Kitab Suci Al-Qur'an yang ditulis tangan dan mimbar antik penuh ukiran. Juga di Pulau Penyengat masih terdapat gudang mesiu, benteng dan parit pertahanan serta lain-lainnya.

g. Pacu Jalur

Pacu Jalur adalah lomba perahu yang panjangnya 25-30 meter dan lebar 1 meter yang didayung oleh 40-60 pemuda, diadakan di Kecamatan Kuantan Tengah, Kabupaten Indragiri Hulu pada setiap bulan Agustus dalam rangka merayakan peringatan Hari Kemerdekaan Indonesia.

h. Latihan Gajah di Sebangsa

Di sekitar ladang minyak Minas dan Duri dapat dikunjungi pusat latihan pendidikan gajah dan daerah ini dapat ditempuh dengan kendaraan roda empat hanya dalam waktu 2 jam dari Pekanbaru.

i. Kolam Mancing Alam Mayang

Terletak di Jalan Harapan Raya Km. 8, Kelurahan Tangkerang, Kecamatan Bukit Raya, Pekanbaru. Tersedia tiga kolam dengan luas keseluruhan 18.560 meter. Serbagai jenis ikan seperti : Gurame, Lemak, Nila, Sepat Siam, siap untuk dipancing. Di areal kolam ini terdapat kantin kecil-kecil. Dapat bersantai bersama keluarga, sesekali diadakan pula lomba mancing di kolam ini.

j. Balai Adat Riau

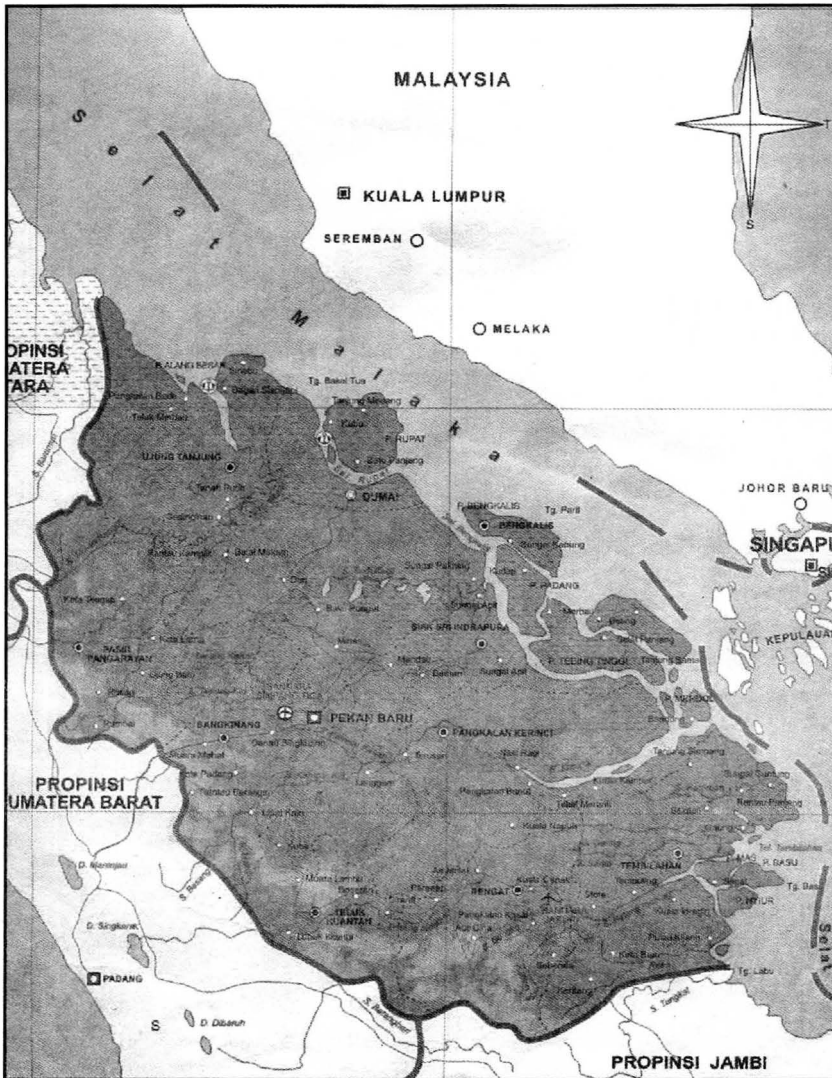
Gedung ini terletak di jalan Pangeran Diponegoro, Pekanbaru, dibangun dan dihias dengan bermacam bentuk ukiran dan motif tenun. Balai Adat ini dibangun untuk berbagai kegiatan yang berkaitan dengan Adat Resam Melayu Riau, dan sekarang dimanfaatkan untuk pertemuan-pertemuan. Bangunan terdiri dari

dua lantai, dibagian lantai atas terpampang dengan jelas beberapa ungkapan adat dan fasal-fasal Gurindam Dua Belas Karya Raja Ali Haji.

k. Bukit Batu Bekas Tapak Kaki Manusia

Bukit Batu terkenal karena Lancang Kuning dan Legenda Datuk Laksemana Raja di Laut. Di sini terdapat bekas tapak manusia di atas batu dengan ukuran luar biasa besarnya. Keindahan alamnya sangat menarik sebagai objek wisata budaya peninggalan sejarah dan wisata alam. Desa Bukit Batu juga memiliki peninggalan sejarah lainnya seperti rumah peninggalan Datuk Laksemana, Meriam dan rumah yang bercirikan khas melayu.

PETA PROVINSI RIAU



**PROVINSI
KEPULAUAN RIAU**



A. INFORMASI UMUM

Propinsi Kepulauan Riau (Kepri) merupakan pemekaran dari Propinsi Riau, terletak pada 4° 15' s.d. 0° 48' Lintang Utara dan 103° 07' s.d. 109° Bujur Timur. Wilayahnya seluas 101.147,3 km², terdiri dari lautan luas dengan 3.214 buah pulau besar dan kecil yang tersebar di Perairan Natuna. Luas daratannya hanya 4,3% atau 4.063,85 km² dari keseluruhan wilayahnya. Sebagian wilayahnya berbatasan langsung dengan negara Singapura dan Malaysia. Jumlah penduduk mencapai 1.120.862 jiwa (2004), sebagian besar terdiri dari Suku Melayu dan sisanya dari berbagai suku di tanah air, seperti Cina, Jawa, Batak, Minang, dan Bugis. Ibukota Propinsi ini adalah Tanjung Pinang, yang terletak di Pulau Batam.

Kepulauan Riau dapat dijangkau dengan pesawat udara dari kota-kota besar Indonesia maupun seluruh dunia melalui Bandara Udara Hang Nadim di Batam dan dilanjutkan dengan kapal ferry menuju ke Pulau Bintan. Dengan ferry atau kapal laut dari Singapura, Johor, dan Jakarta menuju Pulau Bintan hanya ditempuh dalam waktu beberapa jam atau sehari semalam. Dengan jarak yang begitu dekat dengan Singapura dengan menggunakan kapal cepat adalah cara yang sangat mudah ditempuh dari Singapura.

B. OBYEK DAN DAYA TARIK WISATA

1. Pantai Cemaga

Pantai ini terletak di Kecamatan Bunguran Timur, Kabupaten Natuna. Pantai berbentuk huruf U, mengelilingi sebuah teluk dengan panjang mencapai 3,5 km. Di bagian depan pantai ini terdapat Pulau Kemudi, tempat penyu sering bertelur. Di samping itu terdapat muara aliran sungai, tempat dimana masyarakat mencari kerang.

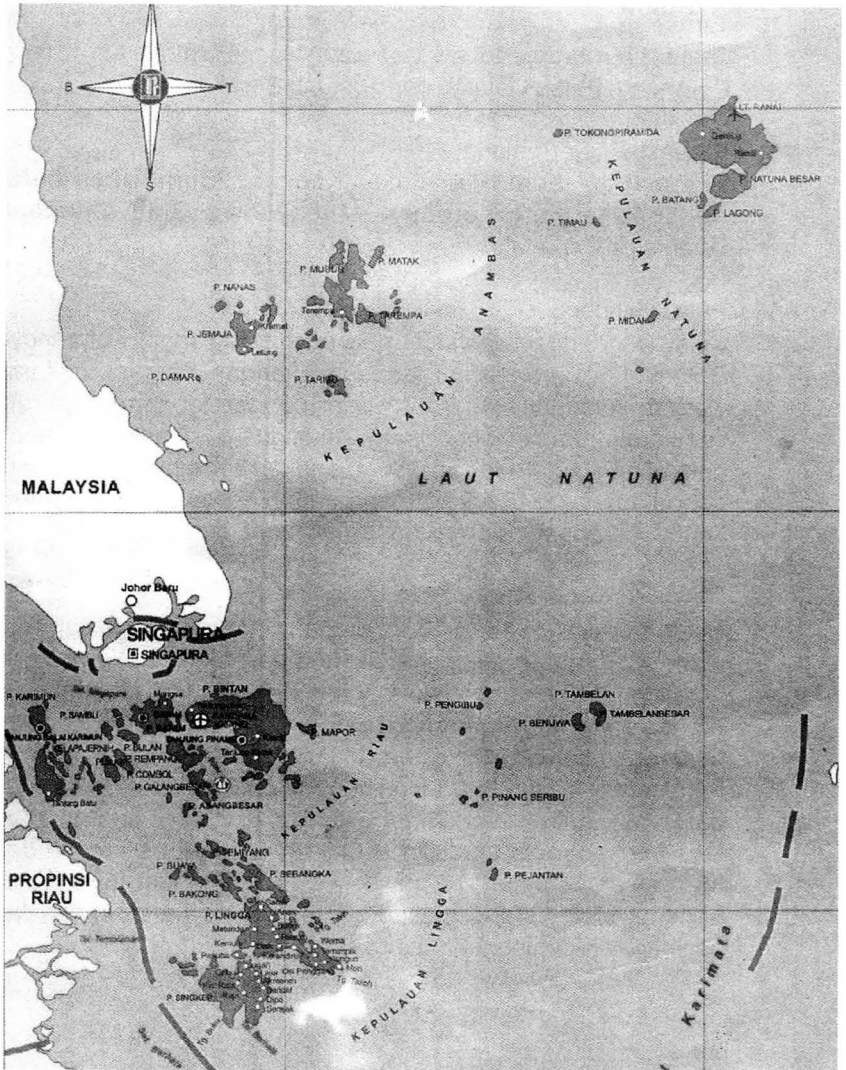
2. Pantai Sisi

Pantai ini terletak di Kecamatan Serasan, Kabupaten Natuna. Panjang pantai mencapai 7 km. Di bagian timur pantai terdapat bebatuan yang menarik dengan sebuah pulau kecil di depannya.

3. **Air Terjun Temurun**
Air terjun ini memiliki 7 tingkat. Terletak di dekat pantai dan muara airnya langsung menuju ke laut.
4. **Pulau Sahi**
Pulau ini terletak 6 km dari Kota Ranai, Kecamatan Bunguran Timur, Kabupaten Natuna. Mempunyai keunikan tergenang air ketika air laut pasang tetapi dapat didatangi dengan berjalan kaki ketika air laut surut.
5. **Pantai Nongsa di Pulau Batam**
Merupakan pantai yang indah dengan latar belakang pemandangan gedung-gedung pencakar langit Negara Singapura. Gemerlap lampu-lampu pada malam hari di Singapura menambah indahnnya pemandangan dari Pantai Nongsa. Dalam upaya menggalakkan arus wisatawan ke Pulau Batam, hotel-hotel bertaraf internasional telah dibangun di Pulau Batam. Singapura dapat dicapai hanya dalam waktu ½ jam perjalanan dengan perahu dari Pulau Batam.
6. **Pantai Trikora**
Pantai ini terletak 48 km di sebelah timur Kota Tanjung Pinang, dapat ditempuh melalui darat dalam waktu ½ jam. Pantai yang indah berpasir putih sangat baik untuk rekreasi, terutama berenang atau menyelam.
7. **Pantai Pasir Panjang**
Pantai ini terletak di timur Bintan, yang menghadap ke arah Laut Cina Selatan. Laut di pantai ini mempunyai ombak yang tinggi, berpasir putih, dan sangat ideal untuk berselancar.
8. **Semenanjung Senggarang**
Di pinggir pantai semenanjung ini terdapat kompleks kelenteng cina kuno yang berusia sekitar 150 tahun dan masih terawat dengan baik. Kelenteng ini dapat dicapai hanya beberapa menit dari Tanjungpinang dengan perahu dayung.

9. Pulau Terkulai dan Pulau Soreh
Dapat dikunjungi dari Tanjungpinang dengan speed boat dalam waktu 2 jam. Pantai pasir berwarna putih dan laut yang bersih merupakan tempat berekreasi, berenang, serta bersantai.
10. Taman Laut
Taman Laut terdapat di sekitar Pulau Mapor, Pulau Abong, Pulau Pompong, Pulau Galang, dan Tanjung Berakit.
11. Prasasti Pasir Panjang
Prasasti ini terletak di Pulau Karimun. Bertuliskan huruf Sansekerta yang berbunyi "Mahayunika Galayantricacri Ghautama Sripada".
12. Pulau Dendeng
Pulau Dendeng adalah salah satu pulau yang ada di Kotamadya Batam dan berhadapan langsung dengan Singapura. Luas wilayah pulau ini sekitar 82 hektar dengan topografi rata-rata sedikit ditumbuhi pohon yang sekaligus berfungsi menahan gelombang laut. Pulau ini dikembangkan sebagai obyek wisata bahari, terutama untuk pengembangan kegiatan olah raga air, seperti berenang, menyelam, ski air, boat, dan sebagainya.
13. Pulau Penyengat Indra Sakti
Pulau Penyengat Indra Sakti terletak di Kabupaten Lingga. Di pulau ini terdapat peninggalan Kerajaan Melayu Riau-Lingga berupa sisa bangunan Istana Sultan Riau-Lingga, Makam Raja Ali Haji Pujangga Melayu Riau yang terkenal dengan Gurindamnya, Makam Raja Ja'far, dan Masjid Raya Pulau Penyengat. Masjid Raya ini dibangun pada tahun 1882 dan di dalamnya dapat disaksikan beberapa koleksi peninggalan sejarah, seperti: Kitab Suci Al-Qur'an yang ditulis tangan dan mimbar antik penuh ukiran. Di Pulau Penyengat juga masih terdapat sisa gudang mesiu, benteng, parit pertahanan, dan peninggalan-peninggalan lainnya.

PETA PROPINSI KEPULAUAN RIAU



PROVINSI JAMBI



A. INFORMASI UMUM

Propinsi Jambi, terletak 1° sampai 3° lintang selatan dan 101° sampai 104° bujur timur, didirikan pada tanggal 2 Juli 1958. Luas keseluruhan daerah Jambi adalah 53.436.52 km², dibagi menjadi 5 kabupaten dengan sebuah kotamadya, yaitu Batanghari (11.130 km²), Bungo Tebo (13.50 km²), Sarolangun Bangko (14.200 km²), Kerinci (4.200 km²), Tanjung Jabung (10.200 km²) dan Kotamadya Jambi (306 km²).

Penduduk propinsi Jambi, meskipun kebanyakan penduduk beragama Islam, namun ada juga pemeluk agama Kristen, Budha dan Hindu. Propinsi Jambi merupakan daerah yang memiliki berbagai jenis flora dan fauna yang memberikan pesona tersendiri.

Disamping pesona flora dan fauna tersebut terdapat pula peninggalan-peninggalan sejarah dan budaya. Tata hidup masyarakat Jambi, yang berakar dari adat istiadat tetap terpelihara dan dapat disaksikan melalui upacara-upacara antara lain : Penyambutan Tamu-tamu agung, upacara pemberian gelar kepada sesepuh adat, upacara perkawinan dan sebagainya. Pada berbagai jenis upacara tari-tarian tradisional dilakukan untuk memeriahkan upacara tersebut antara lain : Tari Sekapur Sirih, Tari Rengguk, Tari Japin dan sebagainya.

Dewasa ini pembangunan sarana dan prasarana wisata di daerah Jambi, memberikan jaminan kemudahan bagi setiap wisatawan yang ingin berkunjung ke Jambi.

Cara Pencapaian :

Sebagai Ibu Kota Propinsi Jambi dapat ditempuh dengan berbagai alternatif.

Melalui Udara :

Dilayani oleh penerbangan Garuda Indonesia dua kali sehari dengan jarak tempuh 40 menit dari Jakarta.

Melalui Darat :

Bus yang menghubungkan Jambi dengan Ibu Kota Propinsi di seluruh Sumatera, Jawa dan Bali berlangsung tiap hari.

Melalui Laut :

Untuk pelayaran laut Jambi dilayani oleh kapal-kapal PELNI yang bertonase kecil.

B. OBJEK DAN DAYA TARIK WISATA

a. Museum Negeri Jambi

Terletak di perempatan Jalan Prof. Dr. Soedewi Sofwan dengan Jalan Urip Sumohardjo, Kodya Jambi dibangun pada tahun 1981 di atas tanah seluas 13.350 m² dengan luas bangunan \pm 4.000 m². Di museum ini terdapat berbagai peninggalan sejarah dan budaya Jambi serta informasi tentang potensi alam yang terdapat di wilayah Jambi. Bentuk rumah Kajang Loko merupakan ciri khas dari arsitektur Museum Negeri Jambi.

b. Taman Angrek Prof. Dr. Sri Soedewi Sofwan

Terletak di Kecamatan Telanaipura 5 km dari pusat kota Jambi dengan luas areal \pm 25.056 m². Taman angrek ini dibangun atas prakarsa almarhum Prof. Dr. Sri Soedewi Sofwan dan diresmikan penggunaannya oleh Ibu Tien Soeharto tanggal 4 April 1984. Di dalam taman ini terdapat bangunan utama semacam plaza, bangunan terbuka dalam bentuk Joglo sebagai pusat pelayanan informasi, bangunan untuk budidaya angrek, sebuah laboratorium, kolam alam dan sebagainya.

c. Taman Rimba Aneka Ria

Terletak di Kecamatan Jambi Selatan bersebelahan dengan Bandar Udara Sultan Thoha Syafuddin. Luas areal Taman Rimba Ria ini \pm 36 Ha yang sebagian besar ditumbuhi pohon-pohon rindang. Di dalam kawasan taman tersedia arena bermain anak-anak, kebun binatang dan arena memancing.

d. Kolam Renang Tepian Ratu

Dibangun di Kecamatan Telanaipura, 3 km dari pusat kota Jambi bertaraf Internasional dengan ukuran 20 x 50 m dalam areal seluas 3 Ha. Kolam renang dilengkapi dengan tribun yang dapat menampung lebih dari 1.000 penonton.

- e. **Taman Mayang Mangurai**
Terdapat di Kecamatan Telanaipura ± 6 km dari pusat kota, bersebelahan dengan kantor Gubernur/KDH Tk. I Jambi dengan luas areal 1 Ha. Di taman ini dapat disaksikan bangunan rumah adat Jambi yang berisikan pakaian adat daerah-daerah tingkat II se-propinsi Jambi beserta perlengkapan tradisional lainnya.
- f. **Sanggar Batik dan Kerajinan**
Dibangun di Kecamatan Telanaipura, 4 km dari pusat kota Jambi sebagai tempat berbagai jenis kegiatan kerajinan seperti batik khas Jambi, anyaman rakyat, batu-batu akik dan lain-lain, sekaligus sebagai pusat pemasaran hasil-hasil kerajinan termasuk batik tradisional.
- g. **Taman Wisata Indah Setiti**
Terletak di Desa Setiti, Kabupaten Batanghari, 19 km dari kota Jambi. Luas areal taman 6 Ha dilengkapi dengan taman bermain anak-anak, patung-patung berbagai jenis hewan, goa-goa dan danau-danau buatan untuk rekreasi.
- h. **Muara Jambi**
Terletak di Desa Muara Jambi, Kecamatan Sekeman, Kabupaten Batanghari, 25 km di sebelah timur laut kota Jambi dan dapat dicapai melalui Sungai Batanghari dan lewat jalan darat. Di kawasan ini terdapat beberapa candi yaitu Astano, Tinggi, Gunung Kembar Batu, Gedong, Kedaton dan Kota Mahligai. Penelitian terhadap peninggalan sejarah dan purbakala di desa Muara Jambi ini telah dilakukan sejak tahun 1810 dan terakhir oleh Pusat Penelitian Arkeologi Nasional tahun 1978 sampai tahun 1988. Salah satu temuan arca di Candi Gumpung arca Prajuaparamita dari zaman Singasari.
- i. **Bukit Dua Belas**
Terhampar di Kecamatan Paul Kabupaten Bangko ± 60 km dari kota Bangko. Sejak tahun 1985 ditetapkan sebagai hutan lindung/cagar biosfir dengan luas areal 28.408 Ha. Penetapan sebagai hutan lindung, disamping sebagai tempat hidup suku Anak Dalam (Suku-Kubu) yang diperkirakan berjumlah ± 1.000 jiwa. Di daerah

pinggiran hutan lindung ini terdapat sumber air panas yang mengandung lumpur panas yang menarik untuk dikunjungi.

- j. **Air Terjun Segerincing**
Air terjun setinggi 62 m ini terdapat di Desa Tuo, Kecamatan Muara Siau, Kabupaten Sarolangun Bangko, 75 km dari kota Bangko dan merupakan aliran sungai yang berasal dari Gunung Masurai. Dapat dicapai dengan kendaraan roda empat dan jalan setapak sejauh 200 meter.
- k. **Danau Kerinci**
Terletak di Desa Sanggaran Agung, Kecamatan Danau Kerinci, 20 km dari kota Sungai Penuh, Ibukota Kabupaten Kerinci. Luas danau ± 5.000 m dengan ketinggian 783 m di atas permukaan air laut, merupakan tempat yang baik untuk rekreasi, memancing dan olah raga air. Di pinggir danau terdapat akomodasi yang memadai bagi pengunjung.
- l. **Air Panas Semurup**
Terdapat di Desa Semurup, Kecamatan Air Hangat, 11 km dari Ibukota Kabupaten Kerinci. Sumber air panas ini mengandung belerang yang dapat menyembuhkan berbagai penyakit kulit. Untuk tempat mandi telah disediakan kamar-kamar yang dialiri air panas dan sumbernya.
- m. **Danau Gunung Tujuh**
Danau seluas 1.000 Ha ini terletak di atas bukit pada ketinggian 1996 m di atas permukaan air laut, termasuk dalam kawasan Taman Nasional Kerinci Seblat. Terdapat beraneka ragam flora dan fauna serta panorama indah dengan udara sejuk dan bersih. Untuk pengunjung tersedia Pondok Wisata dan areal camping seluas 2 Ha. Danau ini terletak di Kecamatan Gunung Kerinci 50 km dari ibukota Kabupaten Kerinci dan dapat dicapai dengan kendaraan roda empat dan jalan setapak ± 4 km.
- n. **Taman Nasional Kerinci Seblat**
Merupakan bagian rangkaian pegunungan Bukit Barisan yang ditetapkan sebagai kawasan konservasi alam sejak 14


Oktober 1982 dengan luas areal 1.484.660 Ha. Secara geografis taman nasional ini merupakan bagian dari 4 propinsi yaitu Sumatera Barat, Jambi, Sumatera Selatan dan Bengkulu. Fauna yang tercatat terdiri dari 37 jenis mamalia, 139 jenis unggas, 10 jenis reptil, 6 jenis amphiibi, 6 jenis primata, Badak Sumatera, Gajah, Tapir, Harimau Sumatera, Siamang, Ungko, Simpanse, Wau-wau dan lain-lain. Disamping itu juga terdapat hewan aneh yang disebut penduduk setempat sebagai Orang Pendek dengan ciri pemalu, berjalan tegak, tidak berekor dan kekar penuh misteri.

- o. **Hutan Margasatwa Berbak**
Terletak di Kecamatan Nipah Panjang ± 60 km dari Kodya Jambi. Merupakan tempat bagi burung-burung yang bermigrasi dari daerah yang beriklim dingin ke daerah yang beriklim panas, terutama pada bulan Oktober, November dan Desember. Luas hutan ini ± 145.000 Ha, dapat dikunjungi setiap hari.
- p. **Taman Nasional Berbak**
Terletak dalam wilayah Kecamatan Nifah dan Kecamatan Sadu serta Batanghari (Wilayah Kecamatan Kumpeh) daerah Pantai Timur Jambi. Kawasan Taman Nasional Berbak merupakan dataran rendah yang berawa-rawa dengan ketinggian 0-14 m dpl, topography datar dengan kemiringan tanah kurang dari 20%. Di wilayah ini banyak terjadi delta-delta yang makin meluas, terpengaruhi oleh pasang surut air laut, maka terbentuklah rawa air laut tawar dengan vegetasi yang khas yang merupakan awal berlangsungnya proses pembentukan gambut. Taman nasional ini mempunyai nilai yang sangat penting, baik bagi perkembangan ilmu pengetahuan maupun bagi penelitian yang bersifat ilmiah. Vegetasi di kawasan ini ada 4 tipe yaitu tipe vegetasi payau, rawa, rawa gambut, dan pantai. Diantara jenis floranya adalah bakau-bakauan, api-api, nipah, nibung, pinang merah, kayu hitam, jelantung, medang, bengkal, dan lain-lain.

Binatang yang dilindungi dan langka antara lain Harimau Sumatera, Tapir, Buaya Sinyutong, Buaya Katak, Buaya Darat/Laut, Elang Tikus, Kancil, Beruang Madu dan binatang lainnya seperti Babi Hutan, Kera, Trenggiling, Landak, Tupai, Rusa, Sombar dan Lutung. Kegiatan yang dapat dilakukan di Taman Nasional Berbak ini adalah berupa :

- Rekreasi alam
- Pendidikan
- Penelitian ilmiah
- Olahraga dan lain-lain

PETA PROVINSI JAMBI



PROVINSI BENGKULU



A. INFORMASI UMUM

Terletak di sebelah selatan Khatulistiwa, antara garis $20^{\circ} 18' - 40^{\circ} 30'$ Lintang Selatan dan garis $101^{\circ} - 104^{\circ}$ Bujur Timur.

Propinsi Bengkulu membentang sejajar dengan jalur Bukit Barisan pada posisi 2° Lintang Selatan dan $101^{\circ} - 104^{\circ}$ Bujur Timur.

Propinsi Bengkulu memiliki luas daerah 19.831 km^2 , terdiri atas :

- Luas Tanah : 19.213 km^2 .
- Luas Rawa/Danau : 600 km^2
- Luas Pantai : 9.000 km^2 .
- Panjang Pantai : 500 km^2 .

Secara garis besar topografi Propinsi Bengkulu adalah sebagai berikut: Pada bagian Barat merupakan dataran rendah $0 - 100$ meter dari permukaan laut, membujur dari bagian Utara hingga bagian Selatan.

- Pada bagian timur, merupakan gugusan Bukit Barisan yang membentang dari Utara hingga bagian Selatan. Sebagian besar berbatasan dengan Propinsi Sumatera Selatan.
- Pada bagian Utara merupakan dataran rendah dan berbukit-bukit yang berbatasan dengan Propinsi Jambi dan Propinsi Sumatera Barat.
- Sedangkan pada bagian Selatan masih merupakan dataran rendah yang berbatasan dengan Propinsi Lampung.

Propinsi Bengkulu terletak antara $2-5$ dari garis Equator beriklim tropis, temperatur dan tekanan udara tidak menunjukkan fluktuasi.

Suhu udara pada musim hujan rata-rata lebih dari 180° C . Pada musim panas suhu rata-rata lebih dari 220° C . Daerah ini dipengaruhi oleh Angin Tenggara dengan kecepatan rata-rata 10 km , dan pada cuaca buruk mencapai $40-60 \text{ km/jam}$. Propinsi Bengkulu terdiri dari tiga kabupaten dan satu kotamadya. Di propinsi Bengkulu berdiam Suku Serawi, Suku Melayu, Bengkulu, Suku Rejang, Lebak, Pasmah dan lain-lain. Dalam kehidupan sehari-hari, walaupun memiliki latar belakang

adat yang berbeda, tetapi terwujud kehidupan yang rukun dan damai. Acara-acara adat masih tetap tumbuh baik dari jaman dahulu hingga sekarang. Seperti terlihat pada upacara-upacara perkawinan, upacara kesenian seperti tarian massal Andua, Kejai, Gandai serta perayaan tradisional lainnya yaitu diantaranya tabot.

Cara Pencapaian :

Untuk mengunjungi propinsi Bengkulu dapat dilalui melalui :

Melalui Udara :

Bandar Udara Padang Kemiling dilayani penerbangan Merpati Nusantara:

Jakarta - Bengkulu 2 kali sehari

Tanjung Karang - Bengkulu 2 kali sehari

Palembang - Bengkulu 2 kali sehari.

Melalui Laut :

Dilayani oleh PT. PELNI Jakarta - Bengkulu dan Bengkulu - Jakarta

Melalui Darat :

Banyak tersedia bus-bus ber AC ke beberapa jurusan seperti : Medan, Padang, Palembang, Tanjung Karang, Jambi serta kota-kota di Pulau Jawa dan Bali.

B. OBJEK DAN DAYA TARIK WISATA

- a. Pantai Panjang Gading Cempaka
Pantai ini membentang sepanjang 7 km dengan pasirnya yang putih dan bersih. Sepanjang pantai ini juga terdapat pohon cemara alam yang tumbuh alamiah dan subur.
- b. Danau Dendam Tak Sudah.
Terletak \pm 8 km dari Bengkulu. Danau ini dikelilingi perbukitan kecil, dengan latar belakang Bukit Barisan. Di pinggir danau ini tumbuh subur Anggrek Air (Banda Hookeriana), yang apabila musim berbunga membuat suasana semakin nyaman dan menarik.

- c. Pantai Pasir Putih
Pantai ini tidak kalah menariknya dengan Pantai Panjang arah ke pelabuhan Pulau Baai berbatasan dengan muara sungai Janggalu.
- d. Pantai Jakat
Pantai ini keadaannya masih alami dengan pemandangan dan keadaan pantainya cukup memenuhi syarat untuk rekreasi pantai.
- e. Makam Sentot Alibasyah
Merupakan peninggalan sejarah dari zaman revolusi, dimasa perjuangan Pangeran Diponegoro, akhirnya dibuang penjajah ke Bengkulu hingga wafatnya disini.
- f. Perkampungan Cina
Perkampungan ini masih dihuni dan berfungsi sebagai pusat niaga. Corak bangunannya bergaya Cina dengan suasana lingkungan yang khas dan menarik, merupakan suatu peninggalan sejarah.
- g. Benteng Marlborough
Benteng Marlborough ini terletak di pinggir jalan protokol dalam Kotamadya Bengkulu, bersebelahan dengan pelabuhan lama Bengkulu. Fasilitas yang tersedia berupa halaman parkir hotel.
- h. Monumen Parr dan Monumen Hamilton
Terletak di pinggir jalan protokol dalam Kotamadya Bengkulu. Monumen ini sebagai kenang-kenangan atas wafatnya dua orang residen Inggris di Bengkulu, masing-masing Residen Parr dan Residen Hamilton.
- i. Di sini telah dibangun jembatan yang terbesar/terpanjang di Propinsi Bengkulu. Daerah ini merupakan persinggahan untuk mandi sungai dan istirahat di pinggir pantai.
- j. Gunung Nantua
Gunung ini ada di Pulau Enggano. Pulau ini berhadapan dengan kota Manna, Kabupaten Bengkulu Selatan, mempunyai perairan

yang jernih dan tenang, cukup ideal sekali sebagai tujuan wisata bahari. Kehidupan binatang-binatang lautnya terutama disekitar pulau-pulau kecil dalam kawasan Pulau Enggano ini sangat bervariasi, didukung lagi oleh karangkarang dan fosil kerang di dasar laut membentuk atraksi wisata yang khas dan potensial.

- k. **Pantai Muara Kedurang**
Teluk Beringin Padang dan Pantai Linau Kawasan pantai ini berada di wilayah Kabupaten Bengkulu Selatan, diantara kota Manna ke arah bekas Kewedanaan Kaur yang berbatasan dengan propinsi Lampung. Semua pantai ini merupakan samudra yang indah dengan ombak lautnya yang besar terdapat komposisi batuan pantai berbentuk bundar dan berwarna-warni.
- l. **Kaur Timur**
Merupakan bagian dari Taman Nasional Sumatera Selatan. Di kawasan ini banyak terdapat Gajah Hutan, Rusa, Menjangan, Buaya, Kera, Babi dan lain-lain.
- m. **Suban Air Panas**
Di sebelah hulu dan hilir kompleks Suban Air Panas ini terdapat air terjun dengan ketinggian masing-masing 75 meter, sehingga merupakan daerah tujuan wisata yang cukup ideal, dengan hawanya yang cukup sejuk.
- n. **Danau Emas**
Terletak di areal objek wisata Pematang Danau, Kabupaten Rejang Lebong.
- o. **Bukit Kaba**
Bukit Kaba dengan ketinggian \pm 1937 meter. Kawasan ini didukung oleh 2 buah kawah belerang yang cukup besar, dengan 12 kawahnya yang masih aktif. Luas keseluruhan kawasan ini meliputi areal 13.490 ha.
- p. **Hutan Wisata Bukit Daun**
Terletak diantara kota Bengkulu dengan kota Curup dengan dilintasi jalan negara. Hutan ini dilindungi dan banyak terdapat satwa lainnya.

- q. **Air Terjun Kepala Curup**
Ramai dikunjungi masyarakat setempat dan sekitarnya. Air terjun ini diapit oleh perkebunan kopi rakyat dengan ketinggian 100 meter di atas permukaan air laut.

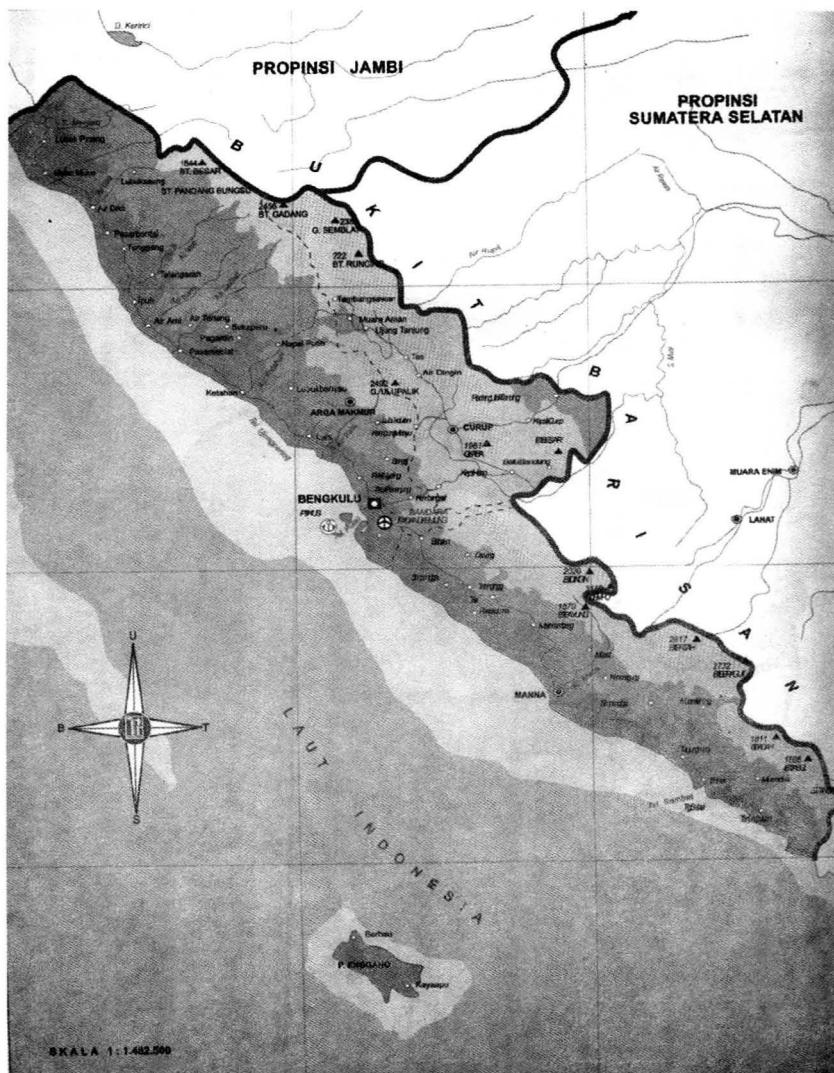
- r. **Danau Tes**
Merupakan danau terbesar dan terluas di propinsi Bengkulu, dengan panjangnya mencapai 3 km. Danau ini dimanfaatkan sebagai Pusat Listrik Tenaga Air (PLTA). Panorama alam di kawasan ini sangat indah dan asli, dengan latar belakang bukit-bukit yang hijau.

- s. **Bukit Gedang Seblat**
Kawasan ini seluas 48.750 ha merupakan bagian dari Taman Nasional Kerinci Seblat yang telah ditetapkan oleh Pemerintah R.I. Satwa yang terdapat disini meliputi Gajah, Harimau, Rusa, Babi, Menjangan, Buaya, berbagai jenis Burung, Kera dan jenis-jenis binatang melata lainnya.

- t. **Semidang Bukit Kabu**
Kawasan ini sebagai Taman Buru, satwa yang banyak terdapat di areal ini meliputi Menjangan, Kera, Rusa dan lain-lain.

- u. **Bunga Raflesia**
Terdapat di Taba Penanjung, Pagar Gunung Curup. Ini merupakan bunga terbesar di dunia dengan diameter 1-1,5 meter. Dapat dilihat antara bulan Agustus-Desember.

PETA PROVINSI BENGKULU



PROVINSI SUMATERA SELATAN



A. INFORMASI UMUM

Propinsi Daerah Tingkat I Sumatera Selatan dengan Ibukotanya Palembang terletak di sebelah selatan garis khatulistiwa pada 1° sampai dengan 4° Lintang Selatan atau 102° - 108° Bujur Timur dengan luas 92.829,86 km², dari seluas itu lebih kurang 70.000 km², adalah hutan, mulai dari hutan, rawa-rawa disebelah Timur dan lebih ke Barat lagi adalah hutan alang-alang dan hutan belantara yang berakhir di perbatasan sebelah Barat dengan hutan Rimba Bukit Barisan.

Daerah Sumatera Selatan merupakan daerah tropik yang senantiasa menghijau setiap tahun di daerah ini ada dua musim silih berganti, musim hujan dan musim kemarau. Hujan turun di bulan Oktober sampai dengan bulan April dengan curah hujan antara 2.100 mm sampai 3.264 mm. Musim kemarau datang pada bulan Juni sampai dengan bulan September. Temperatur berkisar antara 24° - 32° C.

Sumatera Selatan Ibukotanya adalah Palembang dengan luas wilayah \pm 92.829,86 km². Potensi wisata daerah Sumatera Selatan cukup banyak dan beraneka ragam tersebar di kawasan daerah Tingkat II, seperti objek alam, objek wisata budaya dan objek wisata ciptaan.

Kota Palembang selain Ibukota Propinsi juga merupakan pintu masuk wisatawan baik Nusantara maupun Mancanegara. Di tengah-tengah kota Palembang mengalir Sungai Musi yang membelah kota menjadi dua bagian daerah seberang Ulu dan seberang Ilir yang dihubungkan dengan Jembatan Ampera yang merupakan Landmark Kota Palembang.

Daerah ini selain kaya akan seni budaya, banyak terdapat pula peninggalan-peninggalan sejarah, antara lain Prasasti Kedukan Bukit, Prasasti Talang Tuo serta Prasasti Telaga Batu dan lain-lain, yang menandakan adanya Kerajaan Sriwijaya. Keindahan alam dan panorama yang menarik, membuat daerah ini menjadi tujuan wisata yang ideal.

Cara Pencapaian :

Untuk mencapai Sumatera Selatan ada beberapa alternatif yaitu :

Melalui Udara :

Dilayani oleh Perusahaan Garuda Indonesia, Merpati Nusantara, Indonesia Air transport dan Deraya Air Taxi yang melayani Jakarta, Bandung, Yogyakarta, Jambi, Pangkal Pinang, Padang, Medan, Bengkulu, Dumai, Bandar Lampung - Palembang.

Melalui Darat :

Banyak tersedia bus-bus antar kota antar propinsi yang melayani kota-kota di Sumatera, Jawa dan Bali. Selain itu juga ada perjalanan kereta api yang melayani Palembang dengan kota-kota di Sumatera dan Palembang - Tanjung Karang.

B. OBJEK DAN DAYA TARIK WISATA

a. Kerajinan Sriwijaya

Menurut temuan yang ada dari para ahli sejarah luar dan dalam negeri, Palembang pernah menjadi pusat Kerajaan Sriwijaya (menurut prasasti-prasasti yang ditemukan tahun 683 M., 684 M., 686 M. dan lain-lain). Benda-benda peninggalan sejarah tersebut sebagian besar ada di Museum Pusat dan sebagian di Museum Negeri Sumatera Selatan (Patung Budha tinggi 3.60 M di Museum Sultan Mahmud Badaruddin II Palembang).

b. Sungai Musi

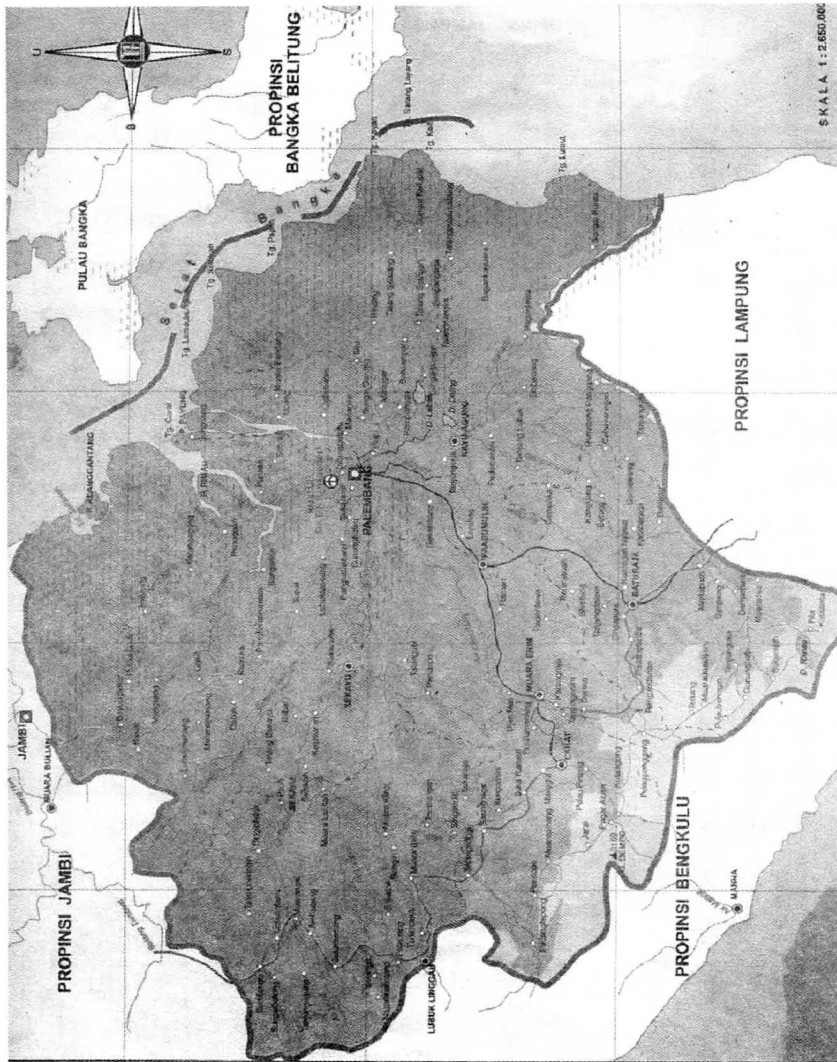
Sungai Musi yang membelah kota Palembang menjadi dua, merupakan tempat rekreasi yang ideal baik bagi muda-mudi (domestik) maupun wisatawan Mancanegara. Ditepi kiri dan kanan Sungai Musi sepanjang Kota Palembang terdapat rumah-rumah rakit, serta warung-warung terapung dan transportasi sungai yang simpang siur. Bagi wisatawan yang enggan untuk turun ke sungai dapat menikmati keindahan Sungai Musi dari jembatan Ampera yang unik bentuknya yang menghubungkan kedua belahan kota Palembang menjadi bagian Ulu dan Ilir.

- c. **Rumah Limas**
Rumah Limas adalah merupakan salah satu rumah tradisional masyarakat Palembang. Ruang dalamnya terdiri dari 4 tingkat yang masing-masing tingkatan menunjukkan status sosial masyarakat Palembang bila ada pertemuan-pertemuan.
- d. **Taman Purbakala Ki Gede Ing Suro**
Terletak di Ilir - Boom Baru merupakan Komplek Kuburan dari abad ke 16. Disini terdapat 8 bangunan yang berisi 38 kuburan, diantaranya terdapat kuburan Ki Gede Ing Suro yang merupakan cikal bakal dari sebagian masyarakat Palembang.
- e. **Museum Negeri**
Dibangun tahun 1977/1978 di atas seluas 23.565 m². Di museum ini terdapat ± 2.000 koleksi barang-barang kuno hasil seni budaya dan peninggalan sejarah Sumatera Selatan. Diantaranya terdapat barang-barang rumah tangga, alat tenun tradisional, peragaan kamar pengantin, alat-alat berburu, pertanian, fosil binatang (beruang, macan tutul, trenggiling dan lain-lain), miniatur rumah penduduk di pedalaman serta replika prasasti Kedudukan Bukit dan arca kuno yang diketemukan sekitar Bukit Siuntang.
- f. **Megalit**
Di daerah Tingkat II Lahat Sumatera Selatan terdapat sekelompok batu-batuan Purbakala yang sudah berumur ribuan tahun, ada yang sudah diangkat ke Museum negeri Sumatera Selatan di Palembang, tetapi masih ada ratusan ditempatnya. Batu Megalit ini merupakan salah satu kelompok tertua di Indonesia, letaknya tersebar disekitar Gunung Dempo Pagar Alam.
- g. **Danau Ranau**
Danau Ranau merupakan danau terbesar di Sumatera Selatan dengan luas 112 km² (9 x 16 km). Disekitarnya terletak desa-desa dengan adat istiadat daerah asli serta terdapat beberapa mess, hotel dan wisma yang dapat dipergunakan untuk penginapan umum, udaranya sejuk, fasilitas air memadai serta sekarang sedang dibangun rumah terapung. Pemandangan indah,


dengan lereng gunung yang penuh dengan hutan untuk berburu rangan, sedangkan di danau, kita dapat berolahraga memanah ikan. Danau Ranau ini dapat ditempuh \pm 7 jam dari Palembang

- h. Kawang Tekurep (Makam Raja)
Objek ini merupakan Komplek Makam Sultan Mahmud Badaruddin yang memerintah pada abad 18 di Palembang, terletak di Kotamadya Palembang. Yang dimakamkan di tempat adalah raja-raja kesultanan Palembang. Kunjungan dapat dilakukan setiap hari.
- i. Danau Raya
Merupakan objek wisata alam, berjarak \pm 80 km dari Lubuk Linggau. Waktu untuk berkunjung terbuka setiap hari. Dapat dicapai dengan kendaraan bermotor dari Lubuk Linggau.
- j. Bayung Lincir
Bayung Lincir merupakan hutan alam, dapat dicapai dengan kendaraan umum dari kota Palembang ke Kecamatan Bayung Lincir, Kabupaten Muba. Selanjutnya untuk dapat mencapai hutan alam tersebut melalui sungai dengan menyewa speed boat. Disamping keadaan alamnya yang masih murni, disepanjang kanan kiri sungai masih banyak terdapat bangunan rumah diatas air dari suku Kubu. Selain oleh wisatawan nusantara, objek tersebut juga sering dikunjungi oleh wisatawan mancanegara diantaranya untuk penelitian.
- k. Hutan Wisata Puntir Kayu
Terletak di Kotamadya Palembang, dapat dikunjungi tiap hari. Fasilitas yang tersedia antara lain mainan anak-anak, taman budaya, warung cenderamata, beberapa satwa dan pusat informasi.

PETA PROVINSI SUMATERA SELATAN



PROVINSI
KEPULAUAN BANGKA BELITUNG



A. INFORMASI UMUM

Propinsi Kepulauan Bangka-Belitung merupakan pemekaran dari Propinsi Sumatera Selatan, yang dibentuk berdasarkan Undang-Undang Nomor 27 tahun 2000 pada tanggal 14 Desember 2000. Wilayahnya terletak di sebelah timur Propinsi Sumatera Selatan, dengan posisi geografis 104° 50' s.d. 109° 30' Bujur Timur dan 0° 50' s.d. 4° 10' Lintang Selatan. Terdiri dari 2 buah pulau besar, yaitu Pulau Bangka dan Pulau Belitung, serta beberapa pulau kecil lainnya, luas wilayahnya mencapai 81.725,14 km². Luas daratannya hanya 20,1% atau 16.424,14 km² dari keseluruhan wilayahnya. Propinsi ini sebelah utara berbatasan dengan Laut Cina Selatan; sebelah timur dengan Laut Cina Selatan, Selat Karimata dan Selat Gaspar; sebelah selatan dengan Laut Jawa; dan sebelah barat dengan Selat Bangka dan Selat Gaspar. Jumlah penduduk mencapai 996.668 jiwa (data tahun 2004), terdiri dari Suku Melayu, Bugis, Jawa, Batak, Madura, Minang, Bali, Tionghoa, dan Suku Laut. Penduduk asli yang berasal dari Suku Melayu hidup berdampingan, saling membaaur dengan suku-suku pendatang. Penduduknya sebagian besar (90 %) memeluk agama Islam dan selebihnya memeluk agama Katholik, Protestan, Hindu, dan Budha. Ibukota Propinsi ini adalah Pangkal Pinang, yang terletak di Pulau Bangka. Sedangkan motto propinsi ini adalah: Negeri Serumpun Sebalai. Propinsi ini dikenal sebagai daerah penghasil timah dan lada putih. Di samping itu, sebagai daerah kepulauan, propinsi ini memiliki garis pantai yang panjangnya mencapai 1200 km dan terdapat banyak obyek wisata pantai yang landai dan indah dengan butir-butir pasirnya yang halus.

Propinsi Kepulauan Bangka-Belitung dapat dijangkau dengan pesawat udara dari Jakarta dan Batam. Untuk tujuan Jakarta-Pangkalpinang dan Tanjung Pandan dilayani dengan pesawat Sriwijaya dan Batavia, sedangkan untuk tujuan Batam-Pangkalpinang dilayani dengan pesawat Merpati. Propinsi ini juga dapat dijangkau melalui transportasi laut, baik kapal PELNI maupun kapal-kapal lainnya. Untuk tujuan Jakarta-Bangka-Kijang dilayani oleh kapal PELNI Sirimau dan Bukit Raya, sedangkan untuk tujuan Tanjung Pandan-Kijang dilayani dengan kapal PELNI Lauser, dan Lawit. Kapal-kapal selain PELNI,

antara lain: KM. Senopati Nusantara (Pangkalpinang-Jakarta), KM. Prima Nusantara (Pangkalpinang-Jakarta), KM. Srikandi Line (Pangkalpinang-Jakarta), KM. Tri Star (Pangkalpinang-Jakarta, Sumber Bangka (Muntok-Palembang), dan Ekspres Bahari (Muntok-Palembang).

B. OBYEK DAN DAYA TARIK WISATA

1. Pantai Pasir Padi
Pantai ini terletak 7 km dari pusat Kota Pangkalpinang. Merupakan kawasan pantai seluas 400 ha, dengan kontur pantai yang landai dan berpasir padat. Sebelah selatan pantai terdapat sebuah pulau yang disebut Pulau Punai.
2. Pantai Matras
Pantai ini terletak di sebelah utara Pulau Bangka, 48 km dari Pangkalpinang dan 12 km dari Sungailiat. Sebuah pantai yang terletak di Desa Sinar Baru, Kecamatan Sungailiat, dengan panjangnya mencapai 3 km. Keadaan pantainya pun landai, mencapai lebar 30-40 m dan berpasir putih halus. Di sekitar pantai banyak terdapat pohon-pohon kelapa sehingga menjadikan suasana sejuk. Tempat peristirahatan Matras sering disebut Pantai Firdaus.
3. Pantai Remodong
Pantai Remodong adalah pantai terpanjang di dekat Belinyu, terletak di sebelah utara Pulau Bangka, 75 km sebelah selatan dengan Sungai Liat. Karena pantai ini menghadap sebelah barat, anda dapat menyaksikan saat matahari tenggelam.
4. Pantai Air Anyer
Terletak 15 km dari Kota Sungailiat. Di pantai ini sering dilaksanakan upacara adat Rebo Kasan oleh para nelayan sebagai ucapan rasa syukur dan doa kepada Tuhan Yang Maha Esa sebelum pergi melaut.

5. **Pantai Tanjung Kelayang**
Pantai Tanjung Kelayang terletak di bagian utara Pulau Belitung dengan jarak 35 km dari Kota Tanjung Pandan. Keadaan pantai berpasir putih halus dengan air laut yang membiru dan tenang sehingga sangat baik untuk berenang. Di sekitar pantai terdapat pohon-pohon kelapa dan pada bagian kiri pantai terdapat bukit batu karang. Berbagai formasi batu karang memperindah suasana pantai di pulau ini. Dari Pantai Tanjung Kelayang Anda dapat berjalan kaki sejauh 2 km ke timur menyusuri pantai, melewati sejumlah teluk kecil, ke Tanjung Tinggi di mana anda dapat berenang atau menikmati angin laut yang berhembus sepoi-sepoi.
6. **Hutan Wisata Sungailiat**
Terletak di jantung Kota Sungailiat. Tempat ini sering digunakan untuk berkemah para remaja, pelajar, dan pramuka.
7. **Air Panas Pemali**
Air Panas Pemali terletak di Kecamatan Pemali, 15 km dari Kota Sungailiat. Obyek wisata ini berupa air panas yang mengandung belerang. Banyak wisatawan yang mandi di air panas ini untuk menjaga kesehatan.
8. **Mercusuar Pulau Lengkuas**
Lokasi mercusuar ini di sebelah utara Kota Tanjungpandan. Di bagian pantai terdapat aneka jenis karang lunak maupun keras, berada di bawah laut pada kedalaman 1-4 m, sehingga memungkinkan untuk kegiatan menyelam.
9. **Wisma Ranggam**
Wisma ini terdapat di Kota Muntok, didirikan pada tahun 1929. Pernah digunakan sebagai tempat pengasingan Bung Karno serta pahlawan kemerdekaan lainnya di masa revolusi fisik. Di wisma ini juga tersimpan mobil yang pernah digunakan oleh Bung Karno pada waktu diasingkan. Kondisi wisma masih terpelihara dengan baik.
10. **Pantai Burung Mandi**
Obyek wisata alam ini terletak 80 km dari Tanjung Pandan, Belitung.

PROVINSI LAMPUNG



A. INFORMASI UMUM

Propinsi Lampung terletak 3° hingga 6° Lintang Selatan dan 103° sampai 105° Bujur Timur, luas wilayahnya 35.376 km², didirikan pada tanggal 13 Pebruari 1964, dengan Ibukota Propinsi Bandar Lampung.

Penduduk yang mendiami propinsi Lampung adalah Rawas, Lampung, Melayu, Pasemah, Sesendo dan Jawa serta beberapa suku kecil lainnya. Agama Islam yang dianut oleh sebagian besar penduduk sebesar 95,4 %, agama kristen 2,2 %, Hindu 1,5 % dan Budha 0,74 %.

Jenis flora dan fauna yang terdapat di propinsi Lampung yakni Mengarawan, Tembusu, Marban, Kayu Bungur, sedangkan faunanya adalah Babi Hutan, Kijang, Musang, Gajah, Badak, Harimau dan Ular serta, Kera.

Cagar alam dan suaka margasatwa yang ada di Lampung seperti, Way Kambas, Gunung Krakatau.

Daerah Lampung kaya akan peninggalan-peninggalan zaman prasejarah, hal ini terbukti dari penemuan peninggalan sejarah/budaya seperti terdapat patung-patung pahatan bercorak megalitik. Selain itu Lampung menunjukkan dibawah pengaruh maritim terbesar (Kerajaan Sriwijaya) seperti terdapatnya prasasti "Palas Paeseambah" dan prasasti Batu Bedil.

Adat istiadat dan kehidupan tradisional yang menjadi ciri khas daerah Lampung ini terlihat pada upacara perkawinan dan upacara lainnya. Disamping itu pula kesenian daerah Lampung yaitu seni musik dan tari cukup beraneka ragam, demikian pula Lampung terkenal dengan tenun ikat yang terkenal yaitu kain "Tapis".

Propinsi Lampung mempunyai berbagai objek wisata alam dan budaya, sejarah serta adat istiadat yang terpelihara secara turun temurun sehingga daerah ini telah dijadikan sebagai Daerah Tujuan Wisata ke 19 sejak tahun 1989.

Cara Pencapaian :

Untuk mencapai daerah Lampung, banyak cara yang dicapai, dengan penerbangan udara 2 kali sehari, Merpati Airline menghubungkan Jakarta - Bandar Lampung atau sebaliknya. Penerbangan dari Padang, Medan, Pangkal Pinang, Pekanbaru, Jambi atau sebaliknya dan beberapa kali penerbangan yang menghubungkan kota Lampung dan kota-kota besar di pulau Jawa dan Bali, yang paling banyak menuju Lampung adalah melalui jalan darat, setiap hari banyak sekali kendaraan pribadi maupun umum (bus) yang menghubungkan kota-kota di Pulau Sumatera.

B. OBJEK DAN DAYA TARIK WISATA

a. Pasir Putih

Pasir Putih dan Pulau Pasir terdapat di tepi jalan raya Teluk Betung Kota Kalianda, kira-kira 5 km dari kota Teluk Betung, merupakan pantai dengan pasirnya yang keputih-putihan, air laut yang jernih dan pantai landai. Dilepas pantai ada pulau yang kecil-kecil yang pada hari-hari libur dapat didatangi dengan perahu motor sewaan. Objek ini dapat dicapai dengan kendaraan umum maupun pribadi melalui rute Bandar Lampung - Panjang - Kalianda.

b. Pantai Merak Belantung

Pantai ini terletak di tepi kota Kalianda, sangat ideal untuk berenang, memancing dan selancar angin, dengan dilengkapi fasilitas-fasilitas akomodasi, restoran dan lain sebagainya. Untuk mencapainya dengan kendaraan umum maupun pribadi dari Bandar Lampung - Panjang - Kalianda.

c. Pantai Wartawan

Pantai Wartawan merupakan salah satu tempat rekreasi di tepi jalan dengan pasir keputih-putihan yang membentang sepanjang ± 1 km sejajar dengan jalan. Tidak jauh (± 5 km) dari pantai tersebut terdapat sumber air panas ditengah-tengah batu karang. Panas air diperkirakan 79° - 80° C. Masih harus diteliti lebih teliti

apakah airnya tidak mengandung "undercurrent" yang membahayakan orang mandi atau berenang di perairan ini.

d. Gunung Rajabasa

Pegunungan yang mempunyai jurang-jurang yang terjal dengan hawa yang sejuk dan pemandangan alam yang indah, diselingi dengan perkebunan cengkeh rakyat yang membentang luas yang berwarna hijau segar, dan pemandangan laut biru merupakan serangkaian atraksi yang menyenangkan bagi orang yang mengelilingi Gunung Rajabasa dengan kendaraan.

e. Museum Lampung

Terletak di Jl. Teuku Umar, Gedung Meneg Bandar Lampung. Museum ini menyimpan koleksi hasil kebudayaan Lampung, peninggalan sejarah seperti benda-benda bersejarah yang ditemukan di Lampung, tenunan tradisional, pakaian adat, sejarah, naskah kuno, keramik-keramik cina dan siam serta alat-alat rumah tangga.

f. Krakatau

Gunung berapi yang masih aktif ini terletak di Kabupaten Lampung Selatan, propinsi Lampung. Secara geografis berada pada 69° Lintang Selatan dan 105° 27' Bujur Timur. Pulau gunung berapi ini yang oleh penduduk sekitar disebut pulau "Majeksi" memang telah sering meletus, tetapi pada saat senja hari 27 Agustus 1883 letusannya yang sangat dahsyat serta menggemparkan dunia. Akibat yang ditimbulkan sungguh mengerikan, dan tertinggi dalam semburan. Ledakannya menimbulkan gelombang pasang yang menyapu bersih pantai sepanjang Teluk Lampung dan pantai barat daerah Banten. Suara ledakannya terdengar di Singapura dan Australia. Abunya dihempaskan setinggi 80 km, mengelilingi bumi selama beberapa tahun. Sebagian besar dari daratan seluas 9 x 5 kmz musnah, menyisakan sepotong pulau kecil, Krakatau. Selanjutnya pada tahun 1927 kepulauan asap terlihat dipermukaan laut antara ketiga pulau yang ada. Gunung api baru ini semakin bertambah tinggi dan pada awal tahun 1928 sebuah gunung api baru telah muncul dari dalam laut. Gunung Anak Krakatau telah lahir. Kini tingginya telah mencapai 196

meter. Proses alam yang telah berlangsung lebih dari 100 tahun dan tidak mengganggu manusia. Daratan hitam menghangus, kesenyapan, kepulauan asap membuat daerah tak berpenduduk ini menjadi sangat mempesona. Kita dapat mencapai Krakatau dari Canti Kalianda dengan kapal motor sewaan dan memakan waktu hanya 3 jam.

- g. Taman Purbakala Pugung Raharjo
Taman Purbakala Pugung Raharjo berisi peninggalan-peninggalan dari zaman megalitikum dan klasik tengah. Suatu benteng primitif berupa parit galian, mengelilingi situs-situs dari punden, arca-arca Budha, Linggamenhir (corak dalam megalitik), dan pemukiman penduduk zaman dahulu kala, terbukti dengan ditemukannya bermacam-macam keramik. Taman Nasional Way Kambas Terletak di Kecamatan yaitu Kecamatan Labuhan Meringgai, Kecamatan Way Jeparo, Kecamatan Sukadana dan Kecamatan Purbafingga, Dati II Lampung Tengah. Jenis Fauna dari famili mamalia antara lain Gajah Sumatera (*Elephas max mus sumatranus*), Tapir (*Tapirus indicus*), Anjing Hutan (*Cuon alpinus*), dan Badak Sumatera (*Dicerorhinus sumatrensis*). Dalam "Red Data Book IUCN" jenis-jenis tersebut termasuk satwa terancam punah.

Berlayar sepanjang pantai sambil mengamati satwa mamalia besar di sepanjang jalan roda empat dari Plang Ijo menuju ke lokasi Way Kanan dan lokasi Pusat Latihan Gajah di Karangsari atau dengan jalan trail safari gajah dari Karangsari ke Kuala Penet, ke Kali Bathin, ke Way Kanan. Di tempat-tempat tersebut pengunjung dapat langsung menjumpai satwa liar seperti Gajah, Rusa, Ayam Hutan, Beruang dan berbagai jenis burung. Di Karangsari yang berjarak 10 km dari pintu gerbang terdapat Pusat Latihan Gajah (PLG) yang dikelola secara profesional dengan tenaga pawang (mahout) Indonesia. Pada saat ini tempat ini merupakan latihan penjinakan dan pelatihan gajah terbesar di Asia Tenggara dengan jumlah gajah 120 ekor.

Pusat Latihan Gajah di Karangsari dapat dikunjungi setiap hari dari jam 08.00 WIB sampai dengan jam 16.00 WIB. Kunjungan dapat dilakukan secara perorangan atau kelompok langsung atau

paket wisata melalui agen perjalanan yang ada di hotel-hotel di Bandar Lampung.

h. **Tampang dan Belimbing**

Tampang dan Belimbing adalah bagian dari Taman Nasional Bukit Barisan Selatan yang meliputi areal seluas 3.568 km². Daerah ini merupakan daerah hutan tropis yang didominasi oleh vegetasi seperti Keruing, Meranti, Rotan dan juga dapat ditemui Anggrek Hutan, Bunga Bangkai (*Rafflesia Arnoldi*) yang terbesar dan *Amorphophallus* yang tertinggi di dunia. Sedangkan fauna yang menghuni daerah ini antara lain adalah Badak Sumatera, Harimau Sumatera, Gajah, Tapir, Beruang Madu dan berbagai jenis burung dan lainnya.

Tampang dan Belimbing sangat cocok bagi para petualang (*Adventure*) yang ingin menyelidiki atau sekedar melihat pemandangan alam, hutan, pantai yang masih asli melalui jalan-jalan setapak yang telah disediakan. Selain itu terdapat pula beberapa objek wisata lainnya yang masih alami yaitu Air Terjun Sepapa Kiri, Sepapa Kanan, Danau Menjuket, Menara Pengintai (*Light House*) dan *Camping Ground*.

Daerah ini terletak di Kabupaten Lampung Barat ± 120 km arah barat Bandar Lampung melalui rute Bandar Lampung - Pringsewu-Kota Agung dan meneruskan dengan perahu motor menyeberangi Teluk Semangka.

i. **Balai Budidaya Laut Lampung**

Balai Budidaya Laut Lampung merupakan tempat untuk melaksanakan pembudidayaan dan pengembangan beberapa jenis ikan laut dan jenis lainnya yang mempunyai nilai ekonomi tinggi dan sangat disukai oleh konsumen dari negara-negara Asia Tenggara. Jenis ikan laut yang dibudidayakan adalah Kerapu, Kakap, Baronang, Simba dan lainnya seperti Tiram Mutiara, Teripang dan Rumput Laut. Wisatawan dapat menyaksikan aktivitas yang dilaksanakan oleh balai ini, dan merupakan pengalaman wisata yang unik, jarang ditemui di daerah lain dan mempunyai pemandangan alam yang cukup indah. Balai ini

berlokasi di Desa Hurun/Hanura atau 12 km dari Bandar Lampung melalui rute Bandar Lampung - Padang Cermin - Lampung Selatan.

j. Resort Way Kanan

Way Kanan merupakan salah satu bagian (resort) dari Suaka Alam Way Kambas 13,3 km dari pintu gerbang Suaka (Palang Hijau) melalui jalan rintisan (track menuju pesanggrahan di tepi Way Kanan (Way = Sungai) melintasi lokasi habitat dari satwa langka "White Winged Wood Duck" pada resort Rawa Bulus, jenis primata (Macaca, Siamang dan lainnya). Sekitar Kali Batin merupakan habitat Harimau Sumatera (Sumatera Tiger), Gajah Liar sering terlihat disekitar Resort Plang Hijau.

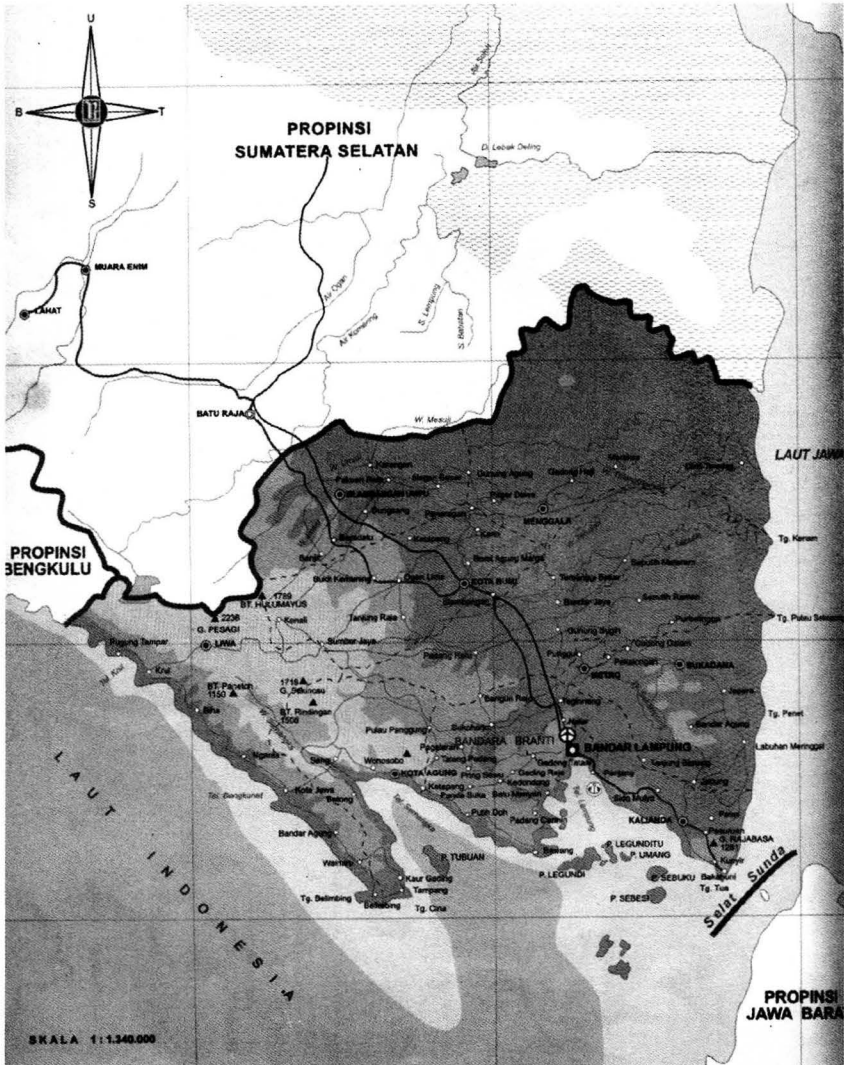
Tempat pesanggrahan dapat ditemukan setelah melintasi track sejauh 13,3 km dari Plang Hijau dan dari pesanggrahan kita dapat mengamati aneka jenis satwa burung (aves) dengan menyusuri sungai Way Kanan, Bali Biru, Muara Way Kanan, Way Pegadungan dan Way Kambas.

Jenis aves yang terdapat di Way Kanan ± 286 spesies, antara lain Pecuk Ular, Rajawali Kelabu besar, Fing Fisher, Kuntul, Bangau Tongtong, Dara Laut dan Lainnya.

k. Argo Wisata Bergen

Salah satu lokasi Agro Wisata yang ada di Lampung adalah Bergen. Agro Wisata ini merupakan daerah perkebunan yang terbentang luas di kiri-kanan jalur lintas Bandar Lampung - Sribhawono. Di sini kita dapat menyaksikan atau melakukan sendiri bagaimana cara menyadap karet memetik kelapa sawit, coklat, kelapa hibrida, kopi atau lada dan cengkeh dengan menggunakan tangga khusus. Jarak antara Bandar Lampung - Bergen ± 21 km ke arah timur laut melalui rute Bandar Lampung - Panjang - Bergen - Pugung - Sri Bhawono.

PETA PROVINSI LAMPUNG



PROVINSI BANTEN



A. INFORMASI UMUM

Propinsi Banten merupakan pemekaran dari Propinsi Jawa Barat, yang dibentuk pada tahun 2000. Wilayahnya terletak di sebelah barat Propinsi Jawa Barat, dengan posisi geografis berada pada 5° 7' 50" s.d. 7° 1' 11" Lintang Selatan dan 105° 1' 11" s.d. 106° 0' 12' Bujur Timur. Luas wilayah mencapai 9.160,7 km². Jumlah penduduk mencapai 8.985.034 jiwa (data tahun 2004), yang terdiri dari Suku Sunda, Badui, dan Banten. Ibukota Propinsi ini adalah Serang. Suku Badui masih memeluk agama Sunda Wiwitan, yakni agama asli Suku Badui dalam dan luar.

Transportasi udara ke Serang dapat melalui Bandara Internasional Sukarno-Hatta. Sedangkan transportasi darat relatif lancar, terutama dengan dibukanya akses jalan tol Jakarta-Merak yang melalui Kota Serang.

B. OBYEK DAN DAYA TARIK WISATA

1. Masyarakat Badui
Masyarakat ini menghuni suatu daerah di Kecamatan Leuwi Damar, Kabupaten Lebak. Keunikan masyarakat Badui terutama menyangkut cara hidup yang jauh dari pengaruh luar. Mereka tetap memegang tradisi yang khas dari leluhurnya.
2. Batu Kawang
Merupakan tempat pemandian air panas alami yang terletak di kaki gunung Karang (1778 m dpl) di Kabupaten Serang. Suhu air panas mencapai 70° – 80° Farrenheit dan airnya mengandung kadar jodium. Di tempat ini tersedia fasilitas rumah makan dan bungalow-bungalow tradisional.
3. Kompleks Kepurbakalaan Banten
Kompleks Kepurbakalaan Banten merupakan bekas ibukota Kesultanan Banten. Di kompleks ini terdapat banyak bangunan peninggalan sejarah, antara lain:

a. **Keraton Surosowan**

Kompleks keraton ini sekarang sudah hancur, yang masih tampak adalah tembok benteng yang mengelilingi sisa-sisa bangunan keraton di dalamnya. Sisa-sisa bangunan ini berupa pondasi dan tembok dinding yang sudah hancur, sisa bangunan pemandian, dan bekas sebuah kolam taman dengan bale kambang-nya. Tembok benteng masih berdiri setinggi 0,5 s.d. 2 meter, dengan lebar sekitar 5 meter. Pada beberapa bagian, terutama di bagian selatan dan timur bahkan sudah ada yang hancur sama sekali.

Kompleks Keraton Surosowan mempunyai denah berbentuk empat persegi panjang dengan luas sekitar 3 ha. Pintu masuk yang merupakan pintu gerbangnya terletak di sisi utara, menghadap ke alun-alun. Pada keempat sudut tembok benteng terdapat bagian yang menjorok keluar (bastion).

Dari peta-peta lama dapat diketahui bahwa kompleks ini dahulunya dikelilingi parit sebagai tempat pertahanan. Sekarang parit tersebut hanya tersisa di sebelah selatan dan barat. Berdasarkan naskah sejarah Banten, Kompleks Keraton Surosowan disebut juga Gedung Kedaton Pakuwan, yang dibangun pada masa pemerintahan Maulana Hasanuddin (1552-1570). Sedangkan tembok benteng dan pintu gerbangnya dibangun pada masa pemerintahan Maulana Yusuf (1570-1580).

b. **Benteng Speelwijk**

Sebelumnya benteng ini merupakan bekas benteng Kesultanan Banten, namun setelah tentara kolonial Belanda berhasil menyerbu dan menguasai Kesultanan Banten benteng ini digunakan diganti namanya menjadi Benteng Speelwijk.


c. **Masjid Agung Banten**

Masjid ini didirikan pada tahun 1566 oleh Sultan Maulana Yusuf, putra sulung dari Sultan Maulana Hasanuddin.

- d. Meriam Kuno Ki Amuk
Meriam kuno ini berukuran sangat besar, terbuat dari perunggu, serta terdapat tulisan berhuruf Arab. Saat ini meriam tersebut dipindahkan di halaman depan Museum Banten.
4. Pulau Dua/Pulau Burung
Pulau yang merupakan cagar alam ini terletak di Teluk Banten, merupakan tempat berkumpulnya lebih dari 50 jenis burung yang datang dari berbagai daerah di Benua Asia, Afrika, dan Australia. Burung-burung tersebut datang ke Pulau Dua hanya untuk bertelur dan menetas. Setelah anak-anak burung dewasa, mereka kembali lagi ke tempat asalnya. Untuk mencapai Pulau Dua/Pulau Burung ini diperlukan surat ijin dari Dinas Pariwisata Kabupaten Serang atau Dinas Kehutanan Propinsi Banten di Serang.
5. Pantai Pulo Rida/Suralaya/Salira Indah
Terletak sekitar 35 km di sebelah barat laut Kota Serang. Pantai tersebut terbentang sepanjang 7 km di sebuah teluk di sebelah utara Pelabuhan Ferry Merak. Pada jarak 1 km dari Pantai Salira terdapat pulau kecil yang menyebabkan gelombang laut agak tenang dan air laut tidak terlalu dalam. Maka segala kegiatan rekreasi yang bersifat aquatic dapat diselenggarakan di pantai ini.
6. Mercusuar Anyer Kidul
Anyer Kidul adalah tempat bersejarah di mana Gubernur Jenderal Daendels telah memperlihatkan pemerintahan tiraninya dengan melakukan kerja paksa rakyat untuk pembuatan jalan raya Anyer (Banten) - Panarukan (Jawa Timur) sepanjang 1000 km. Mercusuar ini didirikan pada tahun 1885, terbuat dari baja dengan ketinggian 75,5 m dan terdiri dari 18 tingkat. Lokasi mercusuar terletak di tepi jalan raya yang menuju ke beberapa obyek wisata lainnya, seperti Pantai Karangbolong dan Pantai Carita.
7. Pantai Karangbolong
Pantai ini diberi nama Karangbolong karena terdapat sebuah karang raksasa yang mempunyai lubang besar dan menjorok ke arah laut. Lubang karang itu menyebabkan pemandangan laut menjadi indah.

8. Pantai Carita
Pantai Carita terletak di sebuah teluk dengan pemandangan alam yang indah. Pantai ini telah dilengkapi dengan cottage, camping ground, dan sarana wisata lainnya.
9. Kawasan Wisata Tanjung Lesung
Kawasan Wisata Tanjung Lesung merupakan kawasan pantai yang mempunyai pemandangan alam yang sangat menarik karena menghadap ke Selat Sunda, di mana Pulau Krakatau dan Pulau Panaitan tampak jelas. Kawasan ini memiliki luas 1500 ha, yang dibangun dengan konsep bersih dan menyatu dengan lingkungan. Fasilitas yang tersedia di kawasan wisata ini, antara lain: *snorkling*, *jet ski*, *wind surfing* (selancar angin), *sailing* (perahu layar), memancing, persewaan perahu, *hiking*, *bicycle*, *tracking*, *camping ground*, dan agrowisata.
10. Pulau Krakatau
Gunung Krakatau yang terletak di Pulau Krakatau terkenal dengan letusannya pada tahun 1883, yang getarannya mencapai benua Amerika. Akibat dari letusan gunung tersebut menyebabkan Gunung Krakatau terpecah. Pecahannya sekarang dikenal sebagai gunung api yang masih aktif, yang disebut Anak Krakatau.
11. Ujung Kulon
Ujung Kulon terletak di semenanjung sebelah barat Pulau Jawa, merupakan cagar alam yang indah dengan luas mencapai 51.000 ha. Untuk datang ke cagar alam ini harus mendapatkan izin dari Direktorat Perlindungan Hutan dan Pelestarian Alam di Jl. Ir. H. Juanda, Bogor. Di perairan yang terkenal dengan nama Pulau Peucang dan Handeulem terdapat taman laut yang sangat indah, di mana dapat dilakukan olah raga menyelam. Di daerah Ujung Kulon terdapat satu-satunya jenis binatang langka, yaitu Badak Bercula Satu (*Rhinoceros Sondaicus*). Di samping itu terdapat beberapa binatang hutan lainnya, seperti: banteng, macan tutul, harimau jawa, wau-wau, mencek, babi hutan, dan sebagainya.

PROVINSI DKI JAKARTA



A. INFORMASI UMUM

Propinsi DKI Jakarta Raya Terletak 6° sampai 7° Lintang Selatan dan 107° hingga 108° Bujur Timur, dengan luas wilayah 656 km², berdiri tanggal 10 Pebruari 1965. Suku-suku yang tinggal di DKI Jakarta adalah Betawi, Orang Depok, Orang Tugu, Cina, Arab dan rupa-rupa suku bangsa dari seluruh Indonesia dan dunia. Agama yang dipeluk penduduk DKI Jakarta, Islam 85 %, Kristen 9,2 %, Hindu 0,26 % dan Budha 5,4 %, Cagar Alam yang terdapat di DKI Jakarta antara lain : Muara Angke, Pulau Bokor dan Pulau Rambut, Pelabuhan Laut.

Pakaian Adat Betawi

Pakaian Adat Pria Betawi berupa dester (tutup kepala) dengan jas tertutup, memakai celana panjang, kain batik yang melingkar pada pinggang dan sebilah keris yang terselip di perut, jestar, sedangkan pakaian wanitanya, baju kebaya, selendang panjang sebagai penutup kepala serta kain batik.

Transportasi

Penerbangan dalam negeri dilayani oleh Garuda Indonesia dan beberapa perusahaan penerbangan kecil lainnya seperti : Merpati Nusantara Airlines, Bouraq, Pelita Air Service. Penerbangan dalam negeri menghubungkan seluruh ibukota propinsi dan kota-kota kabupaten di seluruh Indonesia. Pelayaran PT. PELNI dan beberapa pelayaran swasta lainnya menghubungkan Jakarta dengan seluruh kota-kota propinsi dan kabupaten di seluruh Indonesia. Hampir 200 kota di Indonesia dilayani dengan pelayaran laut penumpang besar seperti KM. Kerinci, Lawit, Kambuna, Kalimutu, Umsini, Rinjani, Dobon Solo dan KM. Siguntang.

B. OBJEK DAN DAYA TARIK WISATA

a. Objek Wisata Museum

1. Museum Sejarah Jakarta

Museum ini menempati gedung tua yang dibangun pada tahun 1710 dan dikenal sebagai Balai Kota Batavia terletak di Jl. Taman Fatahillah I. Koleksi yang dipamerkan meliputi

numismatik berupa logam VOC, prasasti dan sisa kejayaan Kerajaan Banten, juga perabotan rumah tangga dari kayu aben merupakan kayu merah yang mewakili abad 17, 18 dan 19, tulisan dan lukisan-lukisan kayu Raden Saleh, Potret Gubernur Jenderal VOC, peta-peta tua dan sebagainya.

2. Museum Tekstil

Di sebelah barat daya Jakarta di Jl. K.S. Tubun No. 4, Tanah Abang, terdapat Museum Tekstil yang menempati sebuah rumah dari abad 19 yang sudah dipugar. Koleksinya terdiri dari ± 1.000 jenis tekstil tradisional yang berlain-lainan, berasal dari berbagai daerah di Indonesia baik tenunan maupun proses batik modern.

3. Museum Wayang

Museum Wayang terletak di Jl. Pintu Besar Utara No. 27 di sebelah barat Plaza Fatahillah menempati gedung dari abad 17. Museum mempunyai koleksi wayang yang berasal dari semua bagian di Indonesia dan beberapa diantaranya ada yang berasal dari Asia Tenggara. Wayang-wayang dibuat dari kayu dan kulit yang dipamerkan di sini merupakan hasil kayu paling halus dari para seniman dalam teater tradisional yang berbentuk khusus.

4. Museum Bahari

Museum Bahari terletak di Jl. Pasar Ikan No. 1 Jakarta, menempati gedung tua berasal dari abad 18. Museum ini menyajikan informasi lengkap tentang kehidupan bahari bangsa Indonesia. Dengan maksud agar masyarakat lebih mengenal kebaharian sesuai dengan keadaan Geografis Nusantara yang terdiri dari ribuan pulau. Di sini ditampilkan peralatan yang berhubungan erat dengan laut misalnya jenis perahu tradisional dari beberapa daerah Nusantara seperti Perahu Pinisi dari Bugis, Perahu Comprey dari Cirebon, Perahu Bercadik dari pantai Jawa Timur dan Madura, alat alat navigasi, peralatan penangkap ikan dan sebagainya.

5. **Museum Satriamandala**
Salah satu museum yang secara khusus menyajikan sejarah perjuangan ABRI dalam mempertahankan dan mengisi kemerdekaan Indonesia adalah Museum ABRI Satriamandala. Penyajian dalam bentuk diorama yaitu penyajian tiga dimensi, disamping 74 diorama, dipamerkan pula benda-benda bersejarah seperti senjata, atribut ABRI, juga ruang Jenderal Sudirman dan Jenderal Oerip Soemohardjo memperkaya koleksi Museum ini.

6. **Museum Nasional**
Terletak di Jl. Merdeka Barat No. 12 Jakarta Pusat. Museum ini dikenal sebagai Gedung Gajah, karena di halaman depan terdapat patung gajah perunggu hadiah Raja Chulalongkorn dari Thailand tahun 1871. Museum ini dibangun pada tahun 1778 oleh J.M.C. Rademaching di bawah pimpinan Batavia Association of Indonesia. Koleksi yang dimiliki paling lengkap di Indonesia berasal dari seluruh pelosok tanah air meliputi : Etnografi yang menggambarkan keanekaragaman kekayaan budaya bangsa Indonesia antara lain alat transportasi, alat upacara, pakaian adat, naskah naskah kuno yang terbuat dari kertas dan kulit kayu, kulit lembu, daun lontar dan lain-lain.

7. **Museum Adam Malik**
Museum ini di bawah naungan Ny. Adam Malik yang berlokasi di Jl. Diponegoro No. 29 Jakarta Pusat. Didirikan pada tahun 1984, merupakan bekas kediaman almarhum Adam Malik seorang diplomat dan mantan Wakil Presiden. Di dalam Museum ini tersimpan berbagai koleksi beliau, berupa benda-benda seni yang bernilai tinggi dari berbagai negara, seperti keramik, lukisan-lukisan benda-benda porselin dan berbagai kerajinan tradisional serta koleksi yang berupa peralatan fotografi dari berbagai model, guna melestarikan budaya bangsa.

8. **Museum Sasmita Loka**
Museum ini terletak di Jl. Lembang D 58 Jakarta Pusat. Didirikan pada tahun 1966, merupakan bekas rumah

kediaman Pahlawan Revolusi Jenderal A. Yani, yang telah dibunuh secara kejam di luar batas peri kemanusiaan pada peristiwa G 30 S/PKI. Beberapa peninggalan dari almarhum Jenderal A. Yani, seorang putra bangsa sejati, masih dapat disaksikan agar dapat dijadikan hikmah bagi generasi mendatang.

b. Objek Wisata Monumen

1. Tugu Monumen Nasional
Terletak di Silang Monas, Jakarta Pusat. Monumen Nasional setinggi 132 meter melambangkan dan mencerminkan identitas, sejarah dan cita-cita bangsa Indonesia, dibangun untuk mengenang dan menandai kebesaran perjuangan kemerdekaan Indonesia serta menimbulkan inspirasi bagi generasi sekarang dan generasi masa datang dalam mengisi kemerdekaan. Api menyala tiada kunjung padam di puncak Tugu melambangkan tekad bangsa Indonesia untuk berjuang dan membangun, yang tak pernah akan surut sepanjang masa. Nyala api kemerdekaan berbentuk kerucut, tingginya 14 meter dan diameter 6 meter terbuat dari perunggu seberat 35 kg. Diruang museum sejarah, jenderal-jenderal peraga pada keempat dindingnya menggambarkan sejarah perjuangan bangsa dalam bentuk 48 buah diorama, diantaranya diorama Proklamasi Kemerdekaan dan diorama Kesaktian Pancasila. Dibuka untuk umum pada pukul 08.30 s/d 17.00 WIB, Senin s/d Jum'at dan pukul 08.30 s/d 19.00 WIB pada hari Sabtu, Minggu dan hari libur.
2. Monumen Pahlawan Proklamator Soekarno Hatta
Monumen ini terletak di Jl. Proklamasi 56, tempat Proklamasi Kemerdekaan pertama kali dikumandangkan oleh Ir. Soekarno dan Drs. Moh. Hatta atas nama bangsa Indonesia. Patung Bung Karno dan Patung Bung Hatta dibuat dari perunggu seberat 1.200 kg, tinggi 4,60 meter dan 4,30 meter, menggambarkan wajah Bung Karno ketika berusia 46 tahun dan Bung Hatta berusia 43 tahun, yang dibesarkan 200 kali, berukuran 290 cm x 196 cm diletakkan pada Lima Balok yang merentang dari sirip tengah yang

melambungkan Pancasila. Dibuka untuk umum setiap hari pukul 08.30 s/d 20.00 WIB tanpa dikenakan biaya.

3. **Monumen Pancasila Sakti**
Terletak di Lubang Buaya Pondok Gede, berdekatan dengan Taman Mini Indonesia Indah. Terdapat sumur bercungkup dimana 7 (tujuh) orang Pahlawan Revolusi dibantai kaum komunis pada tanggal 30 September 1965.
4. **Gedung DPR / MPR.**

c. Objek Wisata Flora dan Fauna

1. **Kebun Binatang Ragunan**
Kebun Binatang Ragunan terletak ± 15 km dari pusat kota Jakarta, dengan ketinggian 50 m di atas permukaan laut. Jam buka Kebun Binatang Ragunan setiap pukul 07.00 dan ditutup pukul 18.00. Disamping peragaan-peragaan satwa yang ditata dengan apik dan menarik di dalam kandang yang disesuaikan dengan habitat di dalamnya Kebun Binatang Ragunan Jakarta juga memberikan pelayanan terhadap pengunjung berupa :
 - Pemutaran Film Flora dan Fauna
 - Pemandu Wisata/Guide
 - Penuntun Pembuatan karya tulis bagi pelajar SLTA
 - Penuntun pengenalan satwa kepada para pelajar.

Harapan kami, para wisatawan dapat memanfaatkan sarana ini dengan sebaik-baiknya, agar anda mendapat kepuasan serta kesan yang mendalam terhadap Kebun Binatang Ragunan Jakarta.

d. Objek Wisata Bahari

1. **Pelabuhan Sunda Kelapa**
Pelabuhan Sunda Kelapa lebih dikenal dengan sebutan Pelabuhan Pasar Ikan, terletak di Muara Sungai Ciliwung. Pelabuhan ini merupakan pelabuhan tertua di Indonesia yang telah melakukan aktivitas perekonomian sejak jaman

Kerajaan Pajajaran abad 15, merupakan titik temu kapal kapal layar tradisional.

2. Pulau Seribu
Kepulauan Seribu terletak di teluk Jakarta, di pulau ini terdapat bungalow dan cottage serta fasilitas olah raga air.

e. Objek Wisata Seni dan Budaya

1. Taman Ismail Marjuki (TIM)
Terletak di jalan Cikini Raya No. 73 Jakarta Pusat. Merupakan komplek pusat kesenian Jakarta yang terdiri dari gedung pertunjukan baik teater tertutup maupun terbuka, auditorium, ruang pameran, sekolah kesenian, bengkel seni, bioskop, Graha Bhakti Budaya dan Planetarium yang merupakan wahana pengetahuan tentang benda-benda planet.
2. Taman Mini Indonesia Indah (TMII)
Terletak di Jl. Pondok Gede, Kramat Jati, Jakarta Timur. Taman Mini Indonesia Indah tampil mengemban misi WAHANA PELESTARIAN, PENGEMBANGAN, PELAYANAN DAN INFORMASI BUDAYA. Objek wisata yang diresmikan tanggal 20 April 1975, mempunyai tujuan utama untuk memperkenalkan warisan budaya yang merupakan kekayaan dan kekuatan yang tak ternilai harganya.

Di Taman Mini Indonesia Indah kekayaan dan keanekaragaman budaya itu dapat disaksikan walaupun hanya selayang pandang namun tetap mencerminkan kebesaran budaya bangsa Indonesia yang masing-masing menggambarkan kehidupan sosial budaya di daerahnya. Di setiap anjungan daerah dapat disaksikan pameran tetap unsur-unsur kebudayaan daerah seperti pakaian adat, perlengkapan rumah tangga tradisional, wajah objek wisata daerah dan sebagainya. Dalam waktu-waktu tertentu pengunjung dapat menikmati pagelaran kesenian daerah yang beraneka ragam bentuknya, peragaan busana yang seluruhnya dikemas dalam suatu paket budaya yang amat

menarik. Taman Mini Indonesia Indah berupaya tetap memegang teguh moral dan agama, dalam rangka memberikan keseimbangan antara kepentingan jasmani dan rohani. Memperindah Taman Mini, tampak Taman Kaktus, Taman Anggrek, Taman Bunga Keong Emas, Taman Apotik Hidup, Taman Buah-buahan Langka yang ditata secara apik, menyuguhkan suasana yang teduh dan nyaman memberikan udara sehat. Bagi pecinta satwa burung, tidak kurang dari 242 jenis burung dari seluruh wilayah Nusantara hidup bebas di Taman Burung seperti di habitat aslinya, Museum Komodo menyajikan Fauna Indonesia dari Zaman Purbakala.

Untuk memberikan wawasan luas tentang bangsa Indonesia dalam berbagai aspek, dapat mengunjungi Museum Indonesia, Museum Perangko, Museum Keprajuritan, Museum Transportasi, Museum Minyak dan Gas, Graha Widya Patra, Museum Asmat dan Museum Olah Raga.

Selain itu semua masih terdapat istana anak-anak Indonesia, tempat yang cocok untuk menyalurkan kreatifitas anak-anak dalam seni musik, tari, vokal dan karawitan. Juga untuk menambah pengetahuan anak tentang dongeng-dongeng rakyat Indonesia melalui pesawat telepon, dilengkapi sarana untuk rekreasi anak-anak disediakan Taman Among Putra yang menyajikan aneka ragam permainan baik dari dalam maupun luar negeri. Sedangkan bagi yang menyukai olah raga air, Taman Renang Ambar **Tirta menyajikan rekreasi** yang sehat.

Teater Imax Keong Emas Film Tiga Dimensi - Taman Mini, selain mengembangkan misi sebagai pelestarian budaya bangsa, sentuhan teknologi canggihpun tampak menonjol terutama dalam bentuk film yang berlayar lebar bahkan terlebar di seluruh dunia, di teater Imax Keong Mas kemegahan dan kekayaan budaya Indonesia bisa disaksikan dari dekat. Sedangkan kehidupan dibawah laut, (PIBW) rasanya kita menyatu dengan ruangan bawah laut.

Aneka hidangan Indonesia bisa dinikmati di seluruh areal Taman Mini, dari restaurant standard internasional, rumah makan khas Minang atau suasana Malioboro, makan sambil lesehan. Ingin lebih santai bisa makan di Desa Seni Pasar Tiban sambil menyaksikan berbagai kesenian panggung terbuka. Tidak jauh dari tempat itu pengunjung dapat melihat-lihat hasil karya para perajin berupa cenderamata yang bersifat ethnics.

Untuk sampai di Taman Mini Indonesia Indah, dicapai melalui jalan bebas hambatan dari Tanjung Priok maupun Grogol hanya dalam waktu 15 menit.

Untuk kenyamanan dan keamanan selama berekreasi, seluruh pengunjung Taman Mini diasuransikan melalui kerjasama dengan PT. Asuransi Kerugian Jasa Raharja. Transportasi di Taman Mini memberikan pelayanan yang memuaskan pengunjung, Taman Mini menyediakan berbagai sarana transportasi. Mobil keliling Si Putih Gratis, Kereta Api Mini, Sky Lift untuk yang ingin melihat Taman Mini dari udara atau yang bisa mengangkut penumpang secara massal yakni Aeromovel SHS 23 Tithan Samirono. Sarana parkir, luas areal parkir $\pm 1.000 \text{ m}^2$ dapat menampung kendaraan roda empat 50 buah dan kendaraan roda dua sekitar 30 buah.

f. Lain-lain

1. Taman Nasional Kepulauan Seribu

Permukaan dasar laut kawasan Kepulauan Seribu umumnya landai beraturan. Di beberapa gugusan pulau terdapat jurang-jurang yang dalam, antara lain di perairan Pulau Congkok, P. Sempit dan beberapa pulau lainnya.

Fauna yang khas dan dominan di kawasan ini adalah jenis-jenis biota yang merupakan satu kesatuan ekosistem terumbu karang. Jenis binatang karang telah

teridentifikasi 257 jenis, ikan 113 jenis, burung pantai 17 jenis. Selain itu terdapat beberapa jenis molusca yang dilindungi seperti jenis-jenis kima, kerang kepala kambing, batu laga, akar bahar, dan kerang susu bundar. Sedangkan flora laut yang umum terdapat, antara lain Gelidium, Sargassum, Fucus dan Chongdrus. Jenis flora lainnya adalah pandan laut (*pandanus tectorius*), Bogem (*Sonneratia sp.*), waru laut (*Hibiscus tiliaceus*), babakoan (*Calotropis gigantea*), dan lain-lain.

Antara Ancol dan Pulau Bidadari yang berjarak 9 km dapat ditempuh kurang lebih 30 menit dengan sarana perhubungan laut. Jadwal perhubungan laut sudah teratur, yaitu empat kali sehari pada hari Sabtu dan Minggu dan dua kali sehari pada hari-hari lainnya. Dari Tanjung Priok ke Pulau Panggang juga terdapat sarana perhubungan laut dua kali seminggu.

Disamping itu juga dapat ditempuh dengan boat carteran yang dapat berangkat setiap saat dari Marina dengan lama perjalanan 2-2,5 jam.

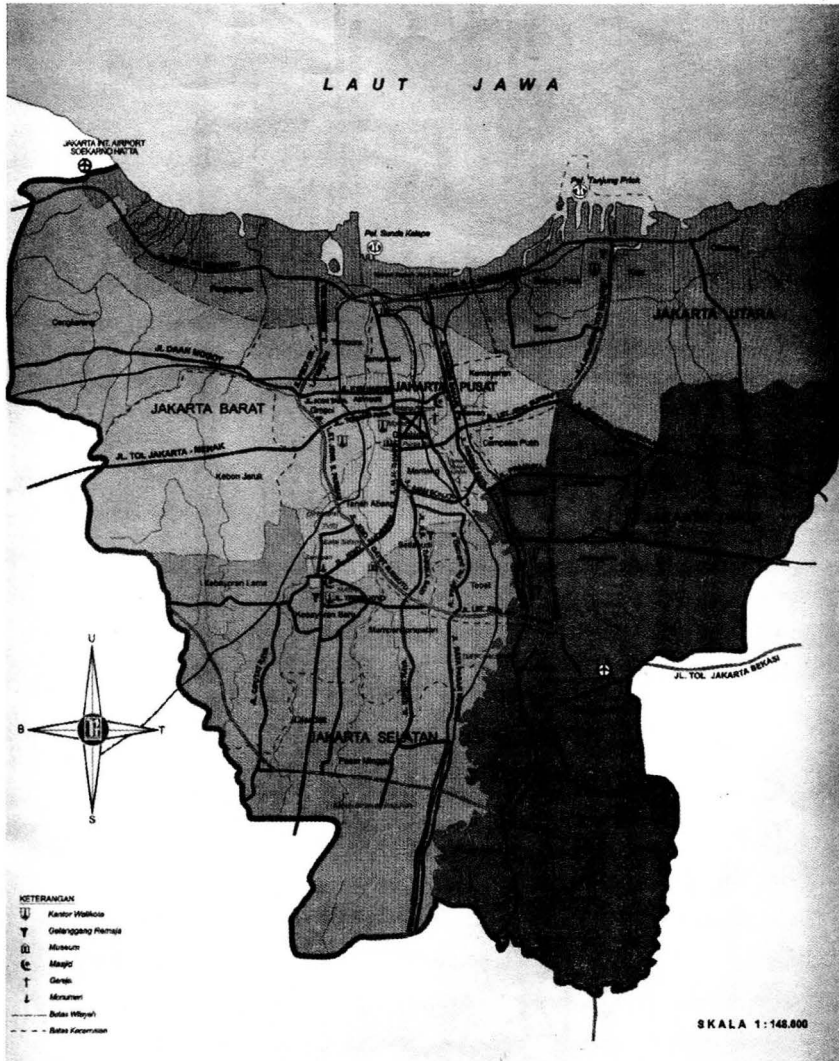
2. Taman Impian Jaya Ancol.

Terletak di Jalan Lodan Timur No. 7 Jakarta Utara. Taman Impian ini terdiri dari berbagai macam fasilitas rekreasi dan hiburan yang merupakan satu kesatuan mengarah pada sentra rekreasi, sport belanja bagi seluruh keluarga. Kegiatan berlangsung terus menerus selama 24 jam. Fasilitas-fasilitas rekreasi dan hiburan yang ada di dalamnya antara lain meliputi :

- Gelanggang Renang dengan berbagai macam kolam atraktif.
- Gelanggang Samudra dengan berbagai pertunjukkan satwa seperti Lumba-lumba, Akuarium laut dan lain-lain.
- Padang Golf
- Marina
- Pondok Putri Duyung (Cottage)

- Graha Wisata Remaja (Hostel) untuk pelajar dan mahasiswa, juga hotel serta motel.
 - Dunia Fantasi yang merupakan theme park dan merupakan dunia keajaiban dan kegembiraan bagi seluruh keluarga.
 - Teater Mobil
 - Pasar Seni dengan berbagai macam barang kerajinan tangan, pasar lukisan dan cenderamata. Selain itu masih banyak fasilitas-fasilitas yang ada seperti tempat memancing, naik perahu, bowling, klab malam, tempat-tempat hiburan serta restoran. Aquarium Laut Raksasa (Sea World).
3. Jalan Surabaya
Sebagai pasar loak yang menyediakan berbagai barang antik hingga barang tiruan.
 4. Gereja Tugu
Gereja tersebut terdapat di Kampung Tugu, daerah Cilincing dekat Tanjung Priok dibangun pada tahun 1725 oleh Pendeta Belanda Van Der Tydt. Bangunan utama dipugar pada tahun 1744 sesudah dihancurkan orang orang Cina.
 5. Taman Ria Remaja
Terletak di jalan Gerbang Pemuda Senayan, Jakarta Pusat. Di Taman ini terdapat sebuah danau buatan, digunakan untuk motor boat, sampan dan perahu sepeda. Ada juga permainan untuk anak-anak diantaranya mini cars, mini trains, merry go-rounds. Hiburan malam dapat juga dinikmati di taman ini seperti: musik hidup dan pertunjukkan komedi populer. Dapat dikunjungi setiap hari Senin s/d Sabtu dari pukul 10.00 s/d 22.00 WIB, hari libur dan minggu pukul 18.00 s/d 22.00.

PETA PROVINSI DKI JAKARTA



PROVINSI JAWA BARAT



A. INFORMASI UMUM

Propinsi Jawa Barat, terletak 6° sampai 8° Lintang Selatan dan 105° hingga 108° Bujur Timur. Luas wilayahnya 35.015,3 Km². Didirikan pada tanggal 14 Juli 1950 dengan Ibukota propinsinya Bandung.

Adapun suku-suku yang mendiami Propinsi Jawa Barat adalah Sunda, Badui, Banten dan beberapa suku-suku kecil pendatang lainnya termasuk Cina. Penduduknya mayoritas memeluk agama Islam 98,3%, Kristen 1 %, Hindu 0,02%, Budha, 0,50%

Jawa Barat mempunyai kebudayaan dan bahasa sendiri yang disebut bahasa Sunda. Rakyat Jawa Barat berlainan antara mereka yang hidup di daerah pantai dan mereka yang hidup di dataran tinggi. Namun Cirebon terletak di perbatasan Jawa Barat dan Jawa Tengah mempunyai kebudayaan campuran karena adanya hubungan dekat antara kerajaan Cirebon dan Banten banyak terdapat persamaan dan dialek dari kedua rakyat daerah tersebut.

Seni tari tradisional di Jawa Barat terkenal antara lain Ketuk Tilu, Tari Jaipong, Tari Topeng, Serimpi, Pencak silat, Wayang Golek, Calung, Debus dan Angklung. Selain terkenal dengan seni tarinya, Jawa Barat banyak mempunyai peninggalan-peninggalan sejarah seperti yang terdapat di Bogor terkenal dengan batu tulisnya. Cirebon dengan Keraton Kesepuhan dan Keraton Kanomannya. Dengan tersedianya berbagai fasilitas produk wisata yang dilengkapi oleh keramah-tamahan penduduk Jawa Barat menjadi Daerah Tujuan Wisata Utama yang banyak dikunjungi wisatawan.

Cara Pencapaian :

Transportasi dari dan ke Bandung dengan jalur penerbangan sangat baik. Bandung sebagai ibukota propinsi memiliki kelebihan dalam jaringan komunikasi, transportasi baik udara maupun darat.

Transportasi udara dilayani oleh Garuda Indonesia, Merpati Airlines, Mandala, dan Bouraq menuju kota-kota besar di Pulau Jawa.

Perjalanan darat baik dilakukan dengan armada bus kota antar propinsi maupun dengan kereta api yang menghubungkan seluruh kota-kota

penting di Pulau Jawa, selain itu terdapat taxi yang menghubungkan Bandung - Jakarta, Bandung - Bogor.

B. OBJEK DAN DAYA TARIK WISATA

1. Bandung

- a. **Pasundan Plaza**
Merupakan tempat rekreasi yang ideal untuk anak-anak maupun orang dewasa. Di tempat ini tersedia fasilitas kolam renang air panas, kolam ombak, kolam arus, taman fantasi, disamping bungalow dan restoran.
- b. **Institut Teknologi Bandung (ITB)**
Merupakan salah satu perguruan tinggi tertua di Indonesia. Perguruan tinggi ini didirikan oleh K.A. Boscha pada tahun 1920 dengan bentuk bangunan berprototype rumah tradisional Jawa Barat. Gedung Sate dengan Tusuk Sate pada atapnya, pada zaman penjajahan Belanda berfungsi sebagai Gedung Perhubungan dan Pengairan (dibangun tahun 1920), kini dipergunakan sebagai pusat pemerintahan daerah Jawa Barat. Karang Setra tempat untuk rekreasi yang dilengkapi dengan fasilitas kolam renang, restoran dan night club.
- c. **Babakan Siliwangi**
Merupakan tempat ideal untuk bersantai sambil menikmati makanan dan minuman khas Jawa Barat, seperti Bajigur, Bandrek, Pepes dan Goreng Ikan Mas, Sayur Asem dan sebagainya. Tempat ini mempunyai suasana daerah Priangan, dimana pengunjung dapat melakukan keliling areal dengan kendaraan delman, mancing ikan, atraksi adu domba dan lain-lain.
- d. **Taman Budaya Jawa Barat**
Antara lain terdapat teater terbuka, dari sini dapat dinikmati pemandangan kota Bandung di waktu udara cerah.

- e. **Museum Geologi**
Di Museum ini terdapat sejumlah \pm 3.300 batu-batuan koleksi yang dikenal diantaranya terdapat fosil tengkorak Pithecanthropus Erektus.
 - f. **Taman Hutan Raya Ir. H. Juanda**
Taman ini merupakan salah satu hutan wisata seluas \pm 590 Ha yang dilengkapi berbagai jenis tumbuh-tumbuhan untuk kepentingan ilmu pengetahuan yang berasal dari luar negeri maupun dalam negeri. Di dalam areal hutan terdapat Goa Jepang dan Goa Belanda.
 - g. **Museum Mandala Wangsit Siliwangi**
Yang sangat menarik di daerah ini adalah terdapat bermacam-macam senjata waktu perang Kemerdekaan Republik Indonesia.
 - h. **Museum Konferensi Asia Afrika**
Di museum ini dipertunjukkan dan visualisasi sewaktu Konferensi Asia Afrika tahun 1953. Museum ini dibangun tahun 1978 untuk memperingati Konferensi Asia Afrika yang ke 25.
2. **Kawasan Tangkuban Perahu**
Gunung Tangkuban Perahu mempunyai legenda yang unik dikalangan masyarakat Jawa Barat. Sedangkan menurut proses geologi bahwa kawah Tangkuban Perahu terjadi oleh karena letusan Gunung Tangkuban Perahu, gunung ini pernah meletus pada tahun 1829, 1846, 1910, 1926 dan terdapat sepuluh kawah diantaranya adalah Kawah Ratu, Kawah Upas, Kawah Omas dan Kawah Jurig. Banyak remaja yang melakukan hiking untuk mencapai kawah tersebut.
3. **Maribaya**
Terletak 3 km dari kota Lembang, tempat rekreasi dengan pemandangan yang indah memiliki sumber air panas mineral yang mengandung belerang serta air terjun setinggi 25 meter yang merupakan objek wisata yang sangat menarik.

4. **Air Panas Ciater**
Pemandian air panas Ciater terletak di Kabupaten Subang, Ciater merupakan salah satu objek wisata air panas yang sama halnya dengan Maribaya, mempunyai beberapa kolam air panas yang mengandung kadar yodium dan belerang, sumber dari kawah Gunung Tangkuban Perahu. Fasilitas di Ciater lebih lengkap, seperti tersedianya sarana akomodasi, restoran, lapangan tenis dan sarana untuk berkemah seluas 76 Ha.
5. **Kawah Kamojang**
Kamojang merupakan kumpulan dari 20 buah kawah dan terdapat satu buah kawah induk yang dinamakan Kawah Ratu. Luas seluruhnya 3.900 Ha, selain sebagai objek wisata yang menarik, kawah ini dimanfaatkan sebagai Pusat Listrik Tenaga Panas Bumi yang terbesar di Indonesia.
6. **Kawah Papandayan**
Terletak di Kabupaten Garut, keunikan kawah Papandayan adalah air dan belerang secara terus menerus bergolak dengan mengeluarkan berbagai suara. Disini terdapat 10 buah kawah dengan luas seluruhnya + 2.500 Ha.
7. **Bogor**
Terdapat objek wisata terutama yang ada kaitannya dengan ilmu pengetahuan dan sejarah. Kebun Raya Bogor, meliputi areal 111 Ha, didirikan oleh Prof. G. Reinwardt pada tahun 1817. Kebun Raya Bogor merupakan tempat rekreasi yang dikunjungi terutama pada hari-hari libur. Istana Presiden dikenal sebagai Istana Bogor.
 - a. **Museum Zoologi Bogor**
Di dalamnya disimpan berbagai jenis daun-daunan dan buah-buahan yang dikeringkan dari negeri asalnya.
 - b. **Ethobotanic Bogor**
Satu bangunan dengan gedung Herbarium. Tempat ini merupakan tempat penyimpanan fosil tanam-tanaman, daun-daunan yang telah membatu, barang kerajinan dan alat rumah tangga yang terbuat dari berbagai jenis bahan yang

dipergunakan di seluruh Indonesia, mulai zaman dahulu hingga sekarang. Batu Tulis Ciaruten, Prasasti yang berupa batu bertulis ini adalah bekas peninggalan Raja Purnawarman yang memerintah Kerajaan Tarumanegara pada tahun 450 M.

8. **Taman Safari Indonesia**
Terletak di Desa Cibeureum ± 3 km dari Bogor. Taman ini luasnya ± 55 Ha di daerah Cisarua, Bogor, di dalam taman ini terdapat bermacam-macam hewan dari seluruh dunia antara lain : Gajah, Jerapah, Badak, Anoa, Macan, berbagai jenis burung dari Asia, Amerika dan Eropa, Antelop, Unta, Rusa dan lain-lain. Kolam renang, danau, air terjun alam dan arena bermain anak-anak seperti kincir raksasa, rumah hantu, komedi putar, pentas sirkus, gokart, panggung kesenian. Di dalam areal tersebut terdapat juga fasilitas-fasilitas lain, seperti: restoran, cafetaria dan lain-lain.
9. **Kebun Raya Cibodas**
Kebun Raya Cibodas merupakan tempat yang sangat menarik untuk dikunjungi, dimana tempat ini terkenal dengan julukan Taman Firdaus di Asia. Kebun Raya Cibodas yang mempunyai luas 80 Ha dibangun pada tahun 1890 dan mempunyai beribu-ribu jenis tanaman, salah satu jenisnya adalah Cactus yang telah berumur ± 70 tahun. Tempat ini sangat ideal untuk dijadikan tempat rekreasi dan juga camping ground, disebabkan keadaan alamnya yang sangat indah dengan udaranya yang sejuk.
10. **Camping Area Racahan (Mandaia Kitri)**
Camping area seluas ± 17 Ha, areal camping untuk remaja yang dikelola oleh pramuka, biasa dipakai untuk pertemuan bagi pelajar maupun mahasiswa. Pondok pemuda terletak pula di area camping ini, mempunyai fasilitas yang serbaguna untuk 75 orang, kantor, kantin dan pondok sendiri yang dapat menampung 120 orang.

11. Istana Presiden Cipanas
Istana ini didirikan pada tahun 1750 oleh Van Heutz dan kini dipergunakan sebagai tempat peristirahatan Presiden Republik Indonesia.
12. Gunung Gede
Di tempat ini terdapat danau kecil bernama Siawat-awat yang dikelilingi oleh tumbuh-tumbuhan rumput yang menarik. Tidak jauh dari danau tersebut terdapat air terjun dan sumber air panas. Sungguh tempat ini merupakan tempat yang sangat baik untuk kegiatan camping.
13. Pelabuhan Ratu
Merupakan tempat rekreasi pantai yang menarik dilengkapi sarana pariwisata bertaraf internasional seperti Samudera Beach Hotel, tidak jauh letaknya dari areal rekreasi terdapat tempat yang bernama Karang Hawu.
14. Garut
 - a. Cipanas Garut
Terletak di desa Cipanas, Kecamatan Tarogong. Daerah ini terkenal dengari air panasnya yang mengandung mineral. Tersedia fasilitasfasilitas kolam renang air panas, hotel/penginapan, restoran dan lain-lain.
 - b. Candi Cangkuang
Cangkuang adalah salah satu hasil penemuan yang penting di bidang kebudayaan atau sejarah, karena merupakan candi yang pertama ditemukan di Jawa Barat. Candi ini diperkirakan dibuat pada abad VIII, terletak ditepi sebuah danau yang bernama Situ Cangkuang.
 - c. Kampung Naga
Kampung Naga adalah salah satu perkampungan masyarakat tradisional yang masih menganut kepercayaan nenek moyang yang masih dipertahankan sampai sekarang.

15. Pantai Pangandaran

Keistimewaan dari Pantai Pangandaran selain panoramanya sangat indah juga pantainya landai dan tidak berlumpur. Lautnya tenang tidak berbahaya, disamping itu, Pangandaran juga memiliki cagar alam, taman margasatwa, taman laut serta hutan wisata, Cagar Alam Pananjung yang meliputi areal seluas 457 Ha disamping memiliki alam pantai dan pegunungan yang indah, penuh pula dengan kekayaan hutan (alam dan binatang) seperti Banteng, Rusa, Kera serta berbagai jenis Burung, disamping terdapat pula Goa Stalagtit dan Stalagmit. Taman Laut Cangkrungan, Goa bekas pertahanan tentara Jepang waktu Perang dunia ke II dan lain sebagainya.

16. Kuningan

Kota Kabupaten ini terdapat objek-objek wisata peninggalan jaman purbakala Cipari, Waduk Darma, Pemandian Cibulan. Di desa Cigugur setiap tanggal 22 Rayagung diadakan upacara yang dinamakan Seren Taun yaitu upacara tradisional sebagai upacara terima kasih kepada Tuhan Yang Maha Esa atas keberhasilan panen mereka.

17. Taman Wisata Linggar Jati

Linggar Jati nama suatu tempat rekreasi yang berada di kaki gunung Ciremai yang mempunyai fasilitas kolam renang, tempat bermain anak-anak, disamping fasilitas lain seperti bungalow dan restoran.

18. Sumedang

Di sini terdapat rekreasi gunung Kunci, sebuah bukit bekas benteng pertahanan Belanda. Tempat tersebut sangat ideal bagi para remaja dan anak-anak, 4 km dari Gunung Kunci ke arah barat terdapat makam pahlawan Nasional Cut Nyak Dhien Aceh yang dibuang Belanda ke Jawa Barat. Di perbatasan dengan Kabupaten Bandung terdapat lapangan golf bertaraf internasional yang terletak di desa Jatinangor.

19. Cirebon

Kota ini cukup banyak terdapat objek-objek wisata berupa peninggalan sejarah diantaranya Goa Sunyaragi, merupakan pesanggrahan yang berbentuk istana air.

a. Keraton Kesepuhan

Di dalam keraton ini terdapat benda-benda pusaka peninggalan jaman dahulu, diantaranya kereta kebesaran bernama Singa Barong. Pada setiap bulan Maulud di Keraton Kesepuhan maupun keraton-keraton lainnya diselenggarakan upacara Mauludan untuk memperingati kelahiran Nabi Muhammad SAW, dimana benda-benda pusaka keraton dimandikan dan di arak dari keraton menuju ke Masjid Makam Sunan Gunung Jati. Komplek Makam Sunan Gunung Jati terletak di desa Astara Kecamatan Utara Kabupaten Cirebon. Wukir Sapta Pengga demikian nama resmi dari tempat Sunan Gunung Jati dan kerabat-kerabat serta keturunannya dikuburkan. Selain itu di seberang jalan terdapat sebuah bukit yang bernama Gunung Jati.

b. Trusmi

Merupakan pusat industri Batik Gaya Khas Trusmi Cirebon, juga sebagai objek sejarah dimana makam Ki Gede Trusmi yang banyak dikunjungi orang.

c. Keraton Kanoman

Terletak di pusat kota Cirebon, disini terdapat kereta kebesaran bernama Paksi Naga Lima dan barang-barang peninggalan sejarah lainnya.

20. Tirtamaya

Tirtamaya adalah salah satu pantai di Kabupaten Indramayu yang baik untuk tempat rekreasi. Pantainya cukup baik dengan ombak yang tidak terlalu besar. Terdapat pula kegiatan boating serta perahu layar, selain tersedia lapangan untuk camping.

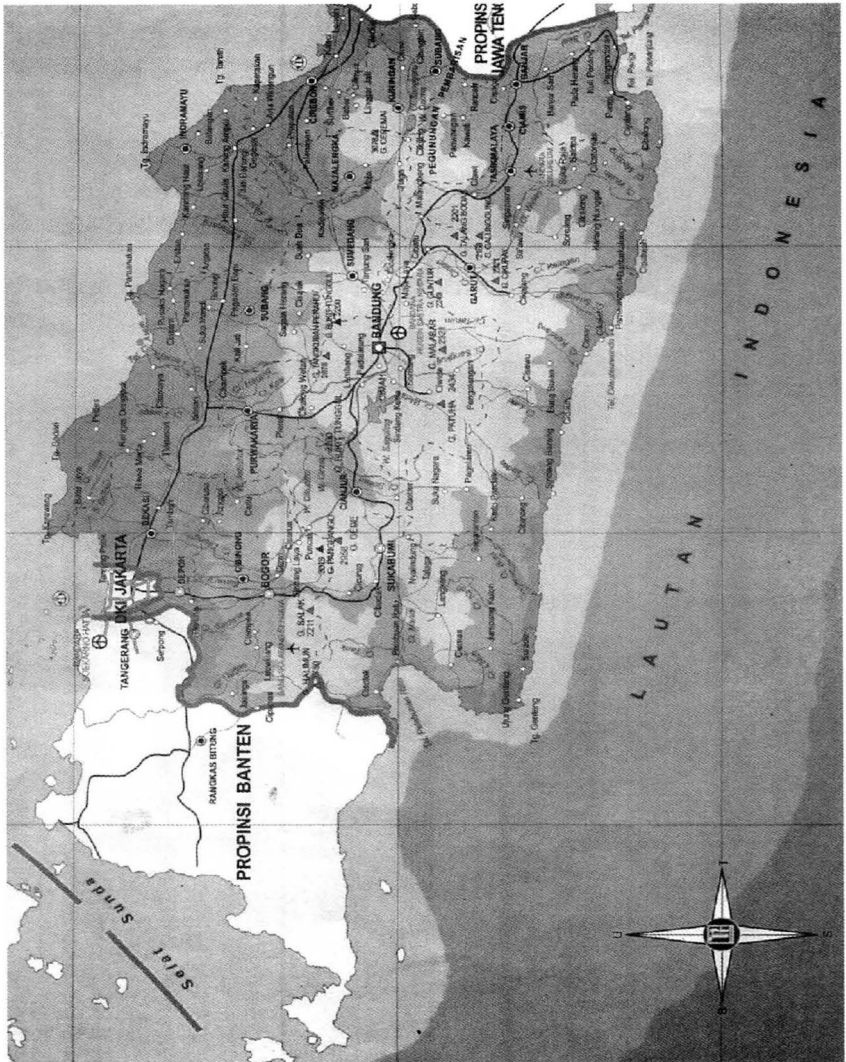
21. Pulau Biawak

Pulau Biawak termasuk wilayah Desa Pabean Udik, 40 mil laut sebelah pantai Tirtamaya, Kabupaten Indramayu. Pulau ini dihuni oleh beratus-ratus Biawak, selain itu di pulau tersebut terdapat Taman laut yang indah, disana hidup berbagai jenis ikan hias. Sedangkan mercusuar yang dibangun pada tahun 1872 merupakan bangunan bersejarah yang masih berdiri dengan megah.

22. Jatiluhur

Terletak 9 km dari kota Purwakarta Jatiluhur dikenal karena proyek-proyeknya seperti Waduk Jati Luhur yang dibangun untuk kepentingan tenaga listrik, irigasi dan kepariwisataan. Tersedia juga kolam renang, lapangan tenis, yacht, speed-boat, sky air. Bagi remaja tersedia tempat berkemah.

PETA PROVINSI JAWA BARAT



PROVINSI JAWA TENGAH



A. INFORMASI UMUM

Propinsi Jawa Tengah, dengan Ibukota Propinsi Semarang, memiliki luas 34.862 Km² terletak pada 6° sampai 8° Lintang Selatan dan 105° hingga 108° Bujur Timur.

Suku-suku yang mendiami wilayah Jawa Tengah adalah Jawa, Samin, Kangea, Karimun dan beberapa suku pendatang yang jumlahnya kecil. Propinsi Jawa Tengah merupakan Daerah Tujuan Wisata yang mempunyai objek-objek menarik untuk dikunjungi antara lain berupa atraksi wisata budaya, sejarah juga wisata alam. Di daerah Jawa Tengah banyak juga terdapat peninggalan-peninggalan sejarah seperti Keraton Surakarta, Candi Borobudur, Museum Kereta Api Ambarawa, Museum Batik di Pekalongan dan Museum Ronggowarsito di Semarang.

Cara Pencapaian :

Untuk mencapai daerah Jawa Tengah, wisatawan dapat menggunakan transportasi udara seperti Garuda Indonesia, Merpati Airlines, dan Mandala. Untuk pencapaian jalan darat dapat dilakukan dengan berbagai armada angkutan baik bus antar propinsi maupun bus antar kota yang menghubungkan kota-kota di seluruh Pulau Jawa, terutama tujuan Jakarta, Surabaya, Yogyakarta, dan Solo serta beberapa kota utama di Pulau Sumatera. Untuk melayani trayek di dalam propinsi Jawa Tengah dilayani dengan bis antar kota yang melakukan operasi selama 24 jam setiap hari.

B. OBJEK DAN DAYA TARIK WISATA

1. Kraton Kesunanan Surakarta

Keraton ini pertama kali dibangun oleh Paku Buwono II pada tahun 1745. Di dalam istana tersimpan barang-barang kuno yang mempunyai nilai sejarah, berupa pusaka-pusaka kerajaan, Kereta Kencana, berbagai macam senjata dan benda-benda antik lainnya. Terletak di Desa Baluwarta, Kecamatan Pasar Kliwon, Kodya Surakarta, dapat dikunjungi setiap hari dengan naik angkutan umum bus dan mobil kecil.

2. **Istana Mangkunegaran**
Terletak di Kelurahan Keprabon, Kecamatan Banjarsari, Kodya Surakarta. Dapat dikunjungi setiap hari dengan angkutan umum. Dalam istana tersebut dapat disaksikan gamelan dari Demak yang dibuat tahun 1778.
3. **Museum Radya Pustaka**
Terletak di Jl. Slamet Riyadi, Kodya Surakarta, Jawa Tengah, dapat dikunjungi setiap hari dengan angkutan umum. Di museum ini terdapat buku-buku berbagai jenis wayang kuno, senjata dan lain-lain. Museum ini dibangun pada tanggal 1 Januari 1913 atas prakarsa KRA. Sastraningrat IV.
4. **Taman Satwaru Jurug**
Terletak di Kelurahan Pucung Sawit, Kecamatan Jebres, Kodya Surakarta, dapat dikunjungi setiap hari dengan angkutan umum atau pribadi. Taman rekreasi ini masih dalam lingkungan Bengawan Solo dengan pemandangan yang cukup menarik serta strategis untuk bersantai.
5. **PAP, Langen Harjo**
Terletak di Desa Langen Harjo, Kabupaten Sukoharjo, 7 km dari pusat kota Sukoharjo, dapat dikunjungi setiap hari dengan angkutan umum atau pribadi. Tempat ini merupakan pemandangan Pakubuwono, Raja Surakarta, airnya dapat menyembuhkan penyakit kulit.
6. **Waduk Serbaguna Gajah Mungkur**
Terletak \pm 3 km dari Wonogiri ke arah selatan, dapat dikunjungi setiap hari dengan kendaraan umum. Waduk ini mempunyai luas 83 km, disamping berguna sebagai pengendali banjir dan irigasi pertanian juga sebagai tempat rekreasi.
7. **Grojogan Sewu**
Terletak di Desa Blumbang, Kecamatan Tawangmangu, Kabupaten Sragen, dapat dikunjungi setiap hari dengan kendaraan umum. Tempat ini merupakan sebuah air terjun yang merupakan tempat rekreasi dan bersantai yang terletak di tengah hutan Pinus dengan pemandangan alam yang indah.

8. **Candi Suku**
Terletak di Desa Suku, Kecamatan Ngarjoso, Kabupaten Karanganyar \pm 28 km dari pusat kota. Dapat dikunjungi setiap hari dengan kendaraan umum atau pribadi. Candi ini didirikan abad XV, dan bentuknya menyerupai piramida bagian bawah.
9. **Museum Sangiran**
Terletak di Desa Krikilan, Kecamatan Kalijambe \pm 15 km dari Surakarta ke arah utara, dapat dikunjungi setiap hari. Dalam museum ini tersimpan benda-benda purbakala seperti : fosil manusia purba, fosil binatang purba, serta fosil kayu.
10. **Gunung Kemukus**
Terletak di Desa Pendem, Kecamatan Sumberlawang, \pm 28 km dari Surakarta ke arah utara, dapat dikunjungi setiap hari dengan kendaraan umum. Bukit ini mempunyai tinggi 40 meter dan pada puncaknya terdapat makam P. Samodra bangsawan dari Demak.
11. **Rowo Jombor**
Terletak di Desa Krakitan, Kecamatan Bayat, Kabupaten Klaten \pm 12 km dari Klaten ke arah selatan dapat dikunjungi setiap hari dengan angkutan umum atau pribadi. Di tempat rekreasi ini tersedia sampan yang dapat digunakan untuk berkeliling mengelilingi bukit di tepi rawa.
12. **Pantai Pasir Kencana**
Terletak di Kodya Pekalongan, dapat dikunjungi setiap hari dengan angkutan umum atau pribadi.
13. **Linggosari**
Terletak di Desa Linggosari, Kecamatan Kajen, Kab. Pekalongan \pm 35 km dari pusat kota ke arah selatan, dapat dikunjungi setiap hari.
14. **Pantai Widuri**
Terletak di Desa Widuri, Kabupaten Pemalang \pm 3 km dari pusat kota, dapat dikunjungi setiap hari dengan kendaraan umum. Taman rekreasi ini dikelilingi pohon rindang.

15. **Pantai Alam Indah**
Terletak di Kecamatan Tegal Barat, Kodya Tegal dapat dikunjungi setiap hari dengan kendaraan umum.
16. **PAP Guci**
Terletak di kaki Gunung Slamet sebelah barat daya ± 40 km dari kota Tegal, dapat dikunjungi setiap hari dengan angkutan umum. Pada objek ini tersedia air panas yang berasal dari celah-celah batu di tepi Sungai Guci yang terletak di tengah hutan pinus.
17. **Pantai Purwahamba Indah**
Terletak di pantai utara Jawa Tengah Kab. Tegal, 12 km sebelah timur kota. Dapat dikunjungi dengan angkutan umum. Taman rekreasi ini merupakan perpaduan antara objek wisata alam dan objek wisata buatan dengan arsitektur Jawa Tengah.
18. **PAP Cipanas**
Terletak di Desa Pengambatan, Kecamatan Bantar Kawung, Kab. Brebes, ± 35 km dari pusat, dapat dikunjungi setiap hari.
19. **Waduk Malahayu**
Terletak di Desa Malahayu, Kecamatan Banjarhajo, Kab. Brebes, ± 25 km sebelah barat kota Brebes. Dapat dikunjungi setiap hari dengan angkutan umum. Ditempat ini dapat dinikmati berbagai jenis ikan tawar karena tempat ini sekaligus merupakan tempat pembibitan ikan.
20. **Mesjid dan Menara Kudus**
Terletak di Desa Kauman, Kab. Kudus, dapat dikunjungi setiap hari dengan kendaraan umum. Mesjid ini didirikan pada tahun 1546, dan memiliki menara mirip bangunan Candi gaya Jawa Timur.
21. **Colo**
Terletak di Desa Colo, Kecamatan Dawe, Kab. Kudus. Dapat dikunjungi setiap hari dengan kendaraan umum. Objek ini terletak di lereng Gunung Muria dan merupakan tempat rekreasi yang berhawa sejuk.

22. **Museum Kretek**
Terletak di Desa Getas Pejaten, Kecamatan Jati ± 3 km dari Kab. Kudus sebelah selatan pusat kota. Dapat dikunjungi setiap hari dengan angkutan umum. Dalam museum ini terdapat koleksi benda-benda promosi sejak dibuatnya rokok kretek serta dapat dilihat pula diorama proses produksi rokok secara tradisional.
23. **Pantai Kartini**
Terletak di Desa Bulu, Kecamatan Kota ± 2 km dari kota Jepara, dapat dikunjungi setiap hari dengan angkutan kota.
24. **Benteng Portugis**
Terletak di Desa Kelet, Kecamatan Jepara sebelah timur, dapat dikunjungi setiap hari. Benteng ini terletak di tebing yang terjal dan permai, digunakan sebagai benteng pertahanan tentara Portugis, Belanda dan Jepang.
25. **Kamar Pengabdian R.A. Kartini**
Terletak dekat Pendopo, Kabupaten Rembang, dapat dikunjungi setiap hari dengan kendaraan umum. Tempat ini adalah sebuah kamar ruang kerja R.A. Kartini sebagai istri Bupati Rembang.
26. **Gua Terawang**
Terletak di Desa Todanan Kecamatan Blora, dapat dikunjungi setiap hari naik kendaraan umum.
27. **Taman Kyai Langgeng**
Terletak di Desa Kemiri Redjo, Kecamatan Magelang, Kabupaten Magelang. Taman ini dilengkapi kolam renang, tempat pemancingan dan tempat bermain anak-anak, dapat dikunjungi setiap hari naik angkutan umum.
28. **Candi Borobudur**
Terletak di Desa Borobudur, Kecamatan Borobudur, Kabupaten Magelang. Merupakan candi Budha terbesar di dunia. Pada waktu perayaan Waisak candi ini dipakai sebagai salah satu tempat upacara.

29. **Jurang Jero**
Terletak di Kecamatan Sembung ± 25 km dari kota Magelang, dapat dikunjungi setiap hari. Di tempat ini dapat disaksikan puncak Gunung Merapi yang pada malam hari mengeluarkan lava-lava berpijar.
30. **Candi Mendut**
Terletak di desa Mendut, Kecamatan Mungkit, Kabupaten Magelang. Di dalam balik candi terdapat Arca Budha yang ukurannya besar diapit oleh Arca Lokeswara dan Wagrapani. Di Candi Mendut inilah upacara Waisak dipusatkan secara Nasional.
31. **Gua Seplawan**
Terletak di Donoredjo, Kecamatan Kali Gesing, Kabupaten Purworedjo, dapat dikunjungi setiap hari naik kendaraan umum. Gua ini terletak di ketinggian ± 750 meter sehingga udara sekitarnya sejuk dan nyaman.
32. **Bedug Mesjid Jamil**
Terletak di Mesjid Besar, Kabupaten Purworedjo, dapat dikunjungi setiap hari naik kendaraan umum. Bedug ini berusia satu abad, mempunyai panjang 2,92 meter dan garis tengahnya 1,94 meter.
33. **Dataran Tinggi Dieng/Dieng Plateau**
Terletak di Desa Dieng, Kecamatan Kejajar, Kabupaten Wonosobo, dapat dikunjungi setiap hari naik kendaraan umum. Objek ini adalah sebuah dataran tinggi ± 2.093 meter dari permukaan laut. Pada musim kemarau tempat ini mempunyai suhu di bawah 0° C.
34. **Pemandian Kalianget**
Terletak di Desa Kalianget, Kecamatan Wonosobo, Kabupaten Wonosobo, dapat dikunjungi setiap hari naik kendaraan umum.
35. **Goa Jatijajar**
Terletak di Kecamatan Ayah, Kabupaten Kebumen, dapat dikunjungi setiap hari naik kendaraan umum. Dalam goa ini

dibangun patung-patung yang menggambarkan fragmen cerita Raden Kamandaka yang pernah bertapa di Goa ini dalam mempersunting R.A. Cipatarasa.

36. Baturaden
Terletak di Desa Baturaden, Kabupaten Banyumas 14 km sebelah utara Purwokerto, dapat dikunjungi setiap hari.
37. Kali Bacin
Terletak di Desa Rawalo, Kabupaten Purwokerto, dapat dikunjungi setiap hari naik kendaraan umum. Objek ini merupakan tempat pemandian air panas yang airnya mengandung mineral dan dapat menyembuhkan penyakit kulit, urat syaraf dan kelelahan.
38. Pantai Teluk Penyu
Terletak di Pantai Teluk, Kabupaten Cilacap, dapat dikunjungi setiap hari. Tempat ini berada di pusat kota dengan suasana pantai yang alamiah. Dari tempat ini dapat disaksikan Pulau Nusakambangan.
39. Benteng Pendem
Terletak ± 1 km sebelah timur Pantai Teluk Penyu, Kabupaten Cilacap dapat dikunjungi setiap hari naik angkutan umum. Benteng ini berada di bawah tanah dan sebagai sisa peninggalan tentara Portugis.
40. Goa Lawa
Terletak di Desa Karangrejo, Kabupaten Purbalingga dapat dikunjungi dengan kendaraan umum. Di goa ini terletak punggung Gunung Slamet pada ketinggian 900 meter dari permukaan laut.
41. Dieng
Terletak di Kecamatan Batur, Kabupaten Banjarnegara, dapat dikunjungi setiap hari dengan angkutan umum. Objek ini merupakan keajaiban alam berupa kawah dan gunung berapi yang masih aktif dan mempunyai telaga panas.

42. Tugu Muda
Terletak ditengah kota Semarang, ibukota propinsi Jawa Tengah, dapat dikunjungi setiap hari dengan angkutan umum. Monumen ini menggambarkan kegigihan angkatan muda dalam pertempuran selama 5 hari melawan tentara Jepang dalam Perang Dunia II.
43. Tanjung Emas
Terletak di Kelurahan Panggung, Kodya Semarang Barat + 4 km ke arah utara di pusat kota, dapat dikunjungi setiap hari naik kendaraan umum atau becak.
44. Taman Margasatwa Tinjo Moyo
Terletak di Desa Candi Kecamatan Sumowono, Ambarawa, Kabupaten Semarang, dapat dikunjungi dengan angkutan umum. Candi ini dibangun tahun 927 M terletak di lereng Gunung Ungaran.
45. Candi Gedong Songo
Terletak di Desa Candi, Kecamatan Sumowono, Ambarawa, Kabupaten Semarang, dapat dikunjungi naik angkutan umum. Candi ini dibangun tahun 927 terletak di lereng Gunung Ungaran.
46. Bukit Cinta
Terletak di Desa Kebondowo, Kecamatan Banyu Biru, Kabupaten Semarang, dapat dikunjungi naik angkutan umum.
47. Curug Sewu
Terletak di Desa Sewu, Kecamatan Patean, Kabupaten Kendal, dapat dikunjungi setiap hari dengan naik angkutan umum. Pada objek ini selain pemandangan alam yang indah, terdapat juga air terjun tiga tingkat dengan ketinggian 45 meter, 20 meter dan 15 meter.
48. Mesjid Demak
Terdapat di Desa Bintaro, Kabupaten Demak, dapat dikunjungi setiap hari naik angkutan umum. Mesjid ini merupakan tonggak sejarah lahirnya kerajaan Islam pertama di Pulau Jawa.

49. **Makam Sunan Kalijaga**
Terletak di Desa Kadilangu, Kabupaten Demak, dapat dikunjungi setiap hari dengan angkutan umum. Setiap tanggal 10 setiap bulan dilakukan pembersihan barang-barang pusaka milik Sunan Kalijaga.

50. **Mrapen**
Terletak di Desa Manggar Mas, Kecamatan Godong, Kabupaten Grobogan. Dapat dikunjungi setiap hari naik angkutan umum. Mrapen, merupakan api abadi berupa onggokan batu-batu yang membara seperti tungku api. Terdapat pula sebuah kubangan yang besarnya ± 5 meter yang airnya berbuih seperti mendidih.


51. **Bleduk Kuwu**
Terletak di Desa Kuwu, Kecamatan Kradenan, Kabupaten Grobogan, dapat dikunjungi setiap hari. Di objek ini dapat disaksikan keajaiban seperti letupan lumpur panas yang mengandung garam dan garam ini dapat dimanfaatkan oleh masyarakat setempat.

52. **Taman Nasional Taman Karimun Jawa**
Kawasan Taman Nasional Laut Karimun Jawa seluas 111.625 Ha dan 104.592 Ha perairan laut. Daratan Taman Nasional Laut Karimun Jawa berupa gugusan 27 pulau, yaitu : P. Karimun Jawa, P. Kemujan, sebanyak 5 buah pulau, dan P. Genting dihuni oleh penduduk setempat, sedangkan 22 pulau lainnya tidak berpenghuni.

Potensi objek wisata yang dapat dikembangkan di Taman Nasional Laut Karimun Jawa cukup banyak, yaitu potensi sumber daya alam bahari, yang berupa keindahan dan keanekaragaman karang (coral), ikan karang/ikan hias, tipografi dasar perairan, dan kondisi pantai.

Dari potensi seperti yang disebutkan di atas dan kondisi air yang jernih serta arus yang tidak terlalu deras, sangat mendukung kegiatan ekowisata laut, seperti selam (diving), berlayar, berenang, snorkling, memancing, selancar air, ski air, dan berjemur (stand play).

PROVINSI DI. YOGYAKARTA



A. INFORMASI UMUM

Daerah Istimewa Yogyakarta, dengan Ibukotanya Yogyakarta, terletak 7° sampai 8° Lintang Selatan dan 110° hingga 111° Bujur Timur. Luas wilayahnya 3.185,85 Km².

Suku-suku yang mendiami wilayah ini umumnya Jawa dan beberapa suku kecil pendatang yang jumlahnya tidak seberapa.

Yogyakarta yang kecil namun teragung dalam khasanah budaya Indonesia, adalah satu bagian dari Nusantara yang masih dapat mempergelarkan hasil daya cipta nenek moyang bangsa Indonesia yang hidup sejak belasan abad yang silam.

Candi Prambanan dan belasan candi-candi yang lebih kecil seperti Candi Kalasan, Candi Sari, Candi Sewu, Candi Plaosan, Candi Ratu Boko, Candi Sambisari, Kraton Yogyakarta serta Taman Sari, adalah karya-karya agung yang tetap menyusuri sejarah Indonesia sejak zaman Majapahit sampai lahirnya zaman Palapa yang menjelajah angkasa.

Yogyakarta kaya dengan peninggalan-peninggalan sejarah dan budaya, lukisan-lukisan alam yang sejuk dan damai, dan dengan kehangatan senyum masyarakatnya; perpaduan semua itu menjelmakan ke permainan yang tak pernah redup dari kenangan bagi seniman, Yogyakarta ibarat Taman Firdaus yang tak pernah henti mengalirkan ilham untuk karya-karya besar dan agung. Di kota inilah bermukim pelukis-pelukis besar seperti Affandi, Sapto Hoedoyo, Batara Lubis Widayat, Damas, disamping pelukis-pelukis batik terkenal seperti Kuswadji, Sumihardjo, Ardiyanto, dan Amry Yahya dan masih banyak lagi yang lain.

Bagong Kusudihardjo, pemilik Padepokan Tari yang pernah melahirkan tarian kreasi baru dengan judul tari ASEAN. Di bidang Drama dan Sastra, nama-nama seperti WS. Rendra, Motinggo Busye, Muhammad Diponegoro, Ashadi Siregar, AzwarAN, dan banyak lagi yang pernah ditenarkan dan dibesarkan di bumi Yogyakarta. Di bidang seni patung, siapa yang tidak mengenal pematung-pematung seperti

Eddy Soenarso, Supto, mereka adalah pematung Indonesia yang pernah menghasilkan karya besar di Indonesia. Daerah wisata utama adalah, Istana Air Taman Sari, Grebeg, Sasanan Wiratama, (Monumen Pangeran Diponegoro), Taman Hiburan Rakyat Yogyakarta, Pantai Parang Tritis, Komplek Kaliurang, Pantai Baron, Kota Gede.

Cara Pencapaian :

Yogyakarta sebagai pintu gerbang wisatawan banyak dilayani oleh beberapa perusahaan penerbangan seperti : Garuda Indonesia, Merpati Nusantara, Bouraq dll yang melayani kota-kota penting di Indonesia.

Melalui darat banyak tersedia bus-bus antar kota dan antar propinsi baik yang berAC maupun Non-AC, juga tersedia Kereta Api dari dan menuju kota-kota di Pulau Jawa.

B. OBJEK DAN DAYA TARIK WISATA

1. Kraton Yogyakarta

Kraton ini merupakan istana peninggalan Sri Sultan Hamengku Buwono I yang didirikan pada pertengahan abad ke-18. Di dalam kraton dapat dilihat benda-benda peninggalan seperti: Kereta Kencana, senjata-senjata pusaka, serta perlengkapan rumah tangga milik Sri Sultan, peralatan-peralatan kesenian dan lain-lain. Lokasi ini terletak di dalam kota Yogyakarta dapat dicapai dengan segala jenis kendaraan $\pm 1,5$ km dari Stasiun Kereta Api Tugu.

2. Istana Air Taman Sari

Taman Sari dulu merupakan tempat rekreasi dan pemandian keluarga Sultan, di halaman depan terdapat bangunan mesjid "Soko Tunggal" yang unik. Lokasinya di dalam kota Yogyakarta ± 400 meter dari Kraton Yogyakarta arah selatan.

3. Kota Gede

Sebagai kota tua, Kota Gede masih memiliki sisa-sisa bangunan lama antara lain : Gerbang-gerbang Kraton Kota Gede dan Makam Panembahan Senopati. Kota Gede berkembang menjadi pusat

kerajinan emas dan perak yang pada awalnya untuk memenuhi kebutuhan istana. Kerajinan perak Kota Gede sudah sangat terkenal di kalangan wisatawan untuk dijadikan cenderamata. Lokasinya 5 km sebelah tenggara Yogyakarta.

4. **Imogiri**
Kompleks makam-makam raja kesultanan Yogyakarta dan Kasunan Surakarta, yang dibangun oleh Sultan Agung. Kompleks ini terletak di atas sebuah bukit dengan 345 anak tangga untuk sampai ke pintu gerbang makam. Lokasinya 15 km arah tenggara Yogyakarta.
5. **Sendangsono**
Merupakan tempat ziarah bagi umat Katholik, tempat ini dibangun menyerupai Lourdes di Perancis. Terletak di Kalibawang, Kabupaten Kulon Progo 45 km di barat laut Yogyakarta. Pada bulan Mei dan Oktober ramai dikunjungi para peziarah.
6. **Malioboro**
Adalah objek pusat belanja di jantung kota Yogyakarta yang menarik untuk dinikmati, sepanjang jalan Malioboro penuh keunikan dan khas Yogyakarta dari berbagai jenis kerajinan produksi Nasional sampai berbagai rasa makanan dapat diperoleh disini. Di waktu malam hari Malioboro dikenal restoran terpanjang yang tiada lain adalah rumah makan lesehan.
7. **Pasar Beringharjo**
Sudah sejak lama pasar Beringharjo menjadi pusat perbelanjaan kota Yogyakarta, disini bisa didapat berbagai batik, kain lurik serta makanan khas Yogyakarta.
8. **Candi Prambanan**
Candi peninggalan zaman Hindu termegah yang dibangun pada abad ke-8. Pada bangunan candi dikelilingi relief-relief lukisan Ramayana. Candi ini terletak 15 km dari timur kota Yogyakarta.
9. **Candi Ratu Boko**
Candi Ratu Boko terletak di atas bukit, satu kilometer di sebelah selatan kompleks Candi Prambanan.

10. **Candi Kalasan**
Candi Kalasan merupakan peninggalan Budha, terkenal sebagai candi yang indah hiasannya, halus pahatan batunya, penuh ornament dan relief. Terletak di tepi jalan Yogyakarta - Solo pada Km 14.
11. **Candi Sambisari**
Merupakan candi Hindu abad ke-10, terletak di Desa Sambisari, 12 km dari sebelah Timur Laut dari Yogyakarta dengan menyusuri jalan raya menuju Solo.
12. **Candi Banyu Nibo**
Letaknya terpencil di tengah rumpun pisang dan persawahan di daerah Piyungan. Candi ini dapat dicapai dari simpang tiga jalan raya Yogyakarta - Solo menuju Piyungan kira-kira 2 kilometer.
13. **Candi Gebang**
Peninggalan sejarah dan purbakala, terletak di Desa Gebang, Ngemplak lebih kurang 11 km dari pusat kota Yogyakarta.
14. **Candi Sewu**
Dari Candi Prambanan ke arah timur laut dengan menyusuri jalan desa sepanjang satu kilometer. Candi Sewu merupakan pusat dari kesatuan kelompok percandian dengan Candi Asu di sebelah timur, Candi Bubah di selatan, Candi Kulon di barat, Candi Lor di utara.
15. **Museum Sasana Wiratama**
Museum ini sering disebut sebagai Monumen Diponegoro dan merupakan bekas rumah kediaman Pangeran Diponegoro. Museum ini terletak di daerah Tegalrejo ± 4 km dari pusat kota Yogyakarta.
16. **Museum Perjuangan**
Terletak di daerah Brontokusuman, sebuah bangunan berbentuk silinder berhiaskan relief yang menggambarkan perjuangan bangsa Indonesia sebelum dan sesudah Proklamasi Kemerdekaan Republik Indonesia.

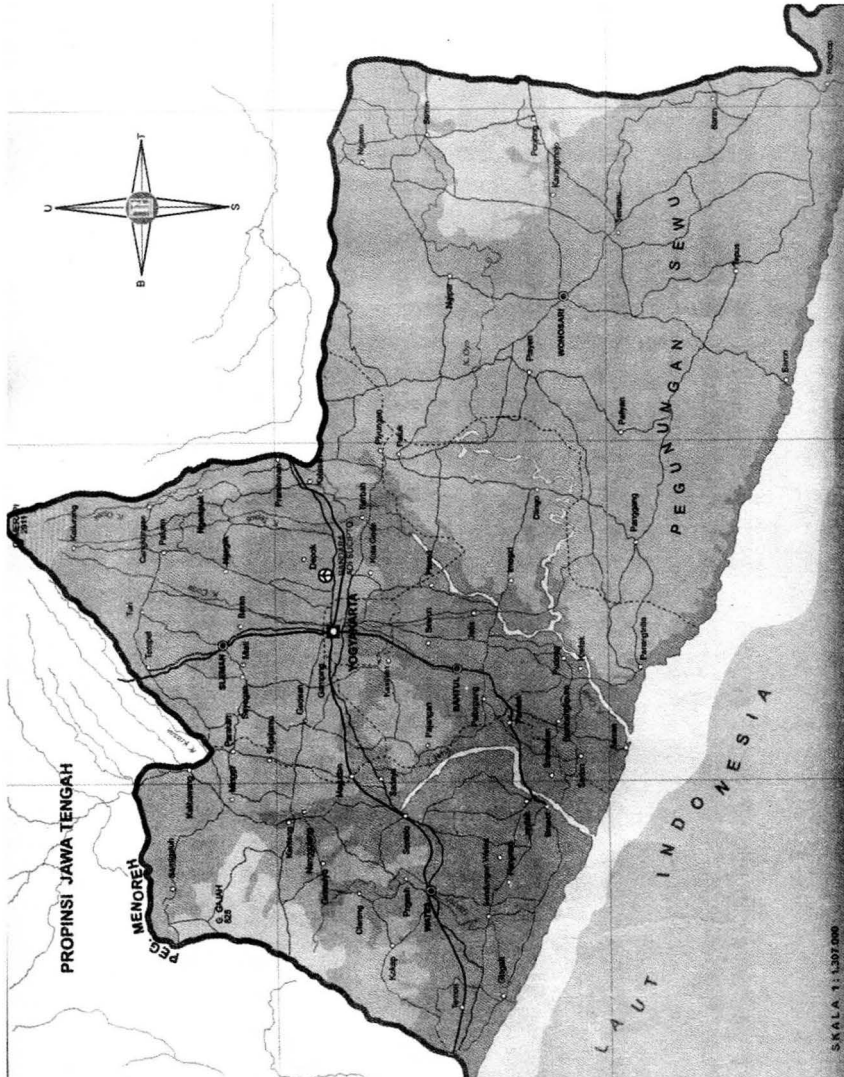
17. **Museum Panglima Besar Jenderal Sudirman, Sasmitaloka**
Museum ini terletak di Bintaran Yogyakarta dan merupakan bekas rumah kediaman Panglima Besar Jenderal Sudirman. Di sini tersimpan berbagai peralatan perang yang dipergunakan beliau dalam revolusi phisik.
18. **Museum Wayang Kekayon**
Museum ini terletak di Km 7 jalan raya Yogyakarta - Wonosari. Di sini dapat disaksikan beberapa jenis wayang Purwo, wayang Madya, wayang Thengul, wayang Kletik, wayang Beber dan lainnya.
19. **Pantai Samas**
Merupakan kawasan rekreasi pantai yang landai, terletak \pm 25 km dari kota Yogyakarta, terdapat sarana akomodasi dan rumah makan, serta dapat disaksikan pemeliharaan ikan dan udang.
20. **Pantai Trisik**
Pantai Trisik merupakan kawasan wisata yang menarik terutama bagi para pemancing ikan, dapat ditempuh 37 km dari kota Yogyakarta.
21. **Pantai Wedi Ombo dan Rongkop**
Kedua pantai di ujung timur dari hamparan pantai di Yogyakarta, merupakan pantai berbentuk teluk dengan dinding perbukitan yang hijau subur. Bagi para pecinta hiking daerah ini sangat sesuai dan digemari remaja untuk berkemah. Jarak antara kota Yogyakarta menuju pantai ini \pm 80 km.
22. **Gunung Merapi**
Memiliki daya tarik tersendiri bagi para pendaki gunung disamping memiliki fenomena alam yang indah, kawah dan kekayaan flora cocok untuk hiking, dan rekreasi di alam terbuka.
23. **Kasongan**
Kasongan terkenal karena sebagai desa kerajinan Gerabah (pengrajin tanah liat), yang mempunyai ciri khas yang tidak didapat pada keramik yang dihasilkan daerah lain, bentuk khasnya antara

lain : Kuda, Ayam dan Pengantin Jawa. Daerah ini dapat ditempuh \pm 8 km dari Yogyakarta.


24. Monumen Bibis

Terletak di sebelah Barat Daya kota Yogyakarta di daerah Bantul, \pm 11 Km dari pusat kota. Di masa perjuangan mempertahankan Kemerdekaan Republik Indonesia tempat ini merupakan markas gerilya Tentara Nasional Indonesia.

PETA PROVINSI DI. YOGYAKARTA



PROVINSI JAWA TIMUR



A. INFORMASI UMUM

Propinsi Jawa Timur dengan Ibukota Surabaya, memiliki luas wilayahnya 47.921 km², terletak pada 7° sampai 8° Lintang Selatan, dan 111° hingga 115° Bujur Timur. Suku-suku yang mendiami wilayah tersebut adalah Jawa, Madura, Tengger dan Osing serta beberapa suku kecil pendatang.

Propinsi Jawa Timur kaya dengan objek wisata, kesenian/kebudayaan serta peninggalan-peninggalan sejarah seperti : Candi Jago, Candi Singosari, Candi Panataran, Museum Trowulan dan lain-lain. Begitu pula keindahan alamnya yang sangat mendukung Jawa Timur sebagai Daerah Tujuan Wisata, seperti, Tretes, Selecta, Pasir Putih, Pantai Nginyep dan lainnya. Selain tempat-tempat yang menarik, Jawa Timur banyak memiliki seni kerajinan yang khas, antara lain : Kerajinan Keramik, Kulit dan lain-lain yang banyak diperjualbelikan di toko-toko cenderamata.

Di bidang kesenian, Jawa Timur terkenal dengan Ludruk serta Reog Ponorogo disamping bermacam-macam kesenian rakyat yang menarik diantaranya musik Jember, Karawitan dan Kentrong.

Cara Pencapaian :

Untuk mencapai kota Surabaya dapat dilalui dengan transportasi udara seperti Garuda Indonesia, Merpati Nusantara, Mandala, dan Bouraq. Melalui darat dilayani dengan berbagai armada bus, baik antar propinsi maupun antar kota. Sedangkan untuk menghubungkan kota-kota di Jawa Timur dilayani dengan bus-bus antar kota yang ukurannya lebih kecil. Selain itu Surabaya merupakan basis untuk perjalanan ke wilayah Nusa Tenggara dari Bali, NTB, dan NTT yang dilayani secara tetap dengan bus antar propinsi. Melalui laut, armada PT. PELNI seperti; KM. Kambuna, KM. Rinjani, KM. Umsini, KM. Kerinci, KM. Tidar, KM. Lawit dan KM. Kelimutu dari Surabaya melayani penumpang yang ingin ke Indonesia bagian timur antara lain Kalimantan, Sulawesi, Maluku, Irian, NTT, NTB dan Timor Timur.

B. OBJEK DAN DAYA TARIK WISATA

1. **Kebun Binatang**
Di sini dapat dilihat berbagai jenis binatang, terdapat Noctorama yaitu sangkar khusus untuk binatang-binatang malam yang sangat menarik. Kebun Binatang ini mudah dicapai, karena terletak di kota Surabaya ± 500 meter dari terminal angkutan kota Joyoboyo.
2. **Pantai Kenjeran**
Terletak di sebelah timur Surabaya 10 km ke arah timur kantor Gubernur/Pahlawan, di tempat rekreasi ini terdapat pasar ikan, disamping fasilitas hotel, restoran, kolam renang, taman bermain anak-anak dan tempat memancing.
3. **Museum Trowulan**
Terletak 61 km ke arah barat Surabaya atau 12 km dari Mojokerto. Trowulan merupakan bekas Ibukota Kerajaan Majapahit, oleh karena itu di museum ini disimpan berbagai benda bersejarah peninggalan Majapahit.
4. **Gunung Kawi**
Terletak di Desa Wonosari, Kecamatan Ngajuk, 40 km sebelah barat daya kota Malang, di tempat ini terdapat makam Eyang Jogo dan Eyang Sujono, perintis dibukanya pedukuhan Wonosari. Setiap malam Jum'at Legi diadakan pertunjukan wayang kulit.
5. **Pemandian Air Panas Songgoriti**
Objek wisata ini terletak 23 km ke arah barat kota Malang atau 112 km dari kota Surabaya, disamping sebagai tempat pemandian yang airnya berasal dari sumber air panas, kawasan ini juga mempunyai panorama alam pegunungan yang indah dengan udara yang sejuk.
6. **Candi Panataran**
Dalam kompleks candi ini terdapat Arca Dwarapala yang berangkat tahun 1242 C (1359). Terletak di Desa Panataran 178 km arah barat laut Surabaya atau 11 km ke arah utara Blitar. Komplek pencandian ini merupakan kompleks yang terbesar di Jawa Timur,

dibangun 1197 sampai dengan 1457, atau sejak masa Kerajaan Kediri sampai masa Kerajaan Majapahit.

7. Makam Proklamator RI. Ir. Soekarno
Makam ini terletak di Desa Bendogerit, Kabupaten Blitar, 167 km ke arah barat laut Surabaya. Banyak pengunjung yang berjarah ke makam Presiden RI pertama ini, memanjatkan do'a kepada Tuhan Yang Maha Esa atas jasa-jasanya.
8. Air Terjun Sedudo
Berada di lereng Gunung Wilis, 27 km ke arah selatan kota Nganjuk. Air Terjun ini berketinggian \pm 100 m dengan kawasan panorama alam pegunungan yang berhawa sejuk, segar dan nyaman.
9. Pantai Perigi
Tempat rekreasi berupa pantai pasir putih sepanjang 10 km, dilingkupi oleh Gunung Kumbokarno. Pantai ini terletak 40 km dari kota Trenggalek.
10. Taman Candra Wiwatika
Merupakan pusat kegiatan pementasan sendra tari khas Jawa Timur dengan panggung terbuka (open Theater) yang mampu menampung penonton sebanyak 20.000 orang. Pementasan diadakan pada saat bulan purnama, sabtu malam pukul 19.00 setiap minggunya dan III bulan Juni hingga November. Fasilitas hotel, bunglaow, ruang pertemuan/ konferensi.
11. Taman Nasional Gunung Bromo - Tengger – Semeru
Terletak pada jarak 130 km arah tenggara Surabaya. Kawasan ketiga gunung tersebut luasnya mencapai 58.000 Ha, merupakan daerah dataran tinggi vulkanis sepanjang 20 - 30 km yang membujur dari arah timur ke barat. Di sebelah utara terdapat kaldera yang terbesar di Jawa Timur, yaitu kaldera Tengger dengan laut pasirnya yang menarik. Di kawasan taman nasional tersebut terdapat beberapa objek wisata antara lain : Laut Pasir terdapat di Kaldera Tengger yang indah, dikelilingi oleh gunung-gunung; Bromo, Batok, Kursi, Walangan dan Widodaren. Danau

atau Ranau Pane, Regulo, Kumbalo dan Darungan. Goa terdapat di Widodaren. Di dalam goa terdapat batu sesaji/semadi, dan sumber air yang tak pernah kering. Objek budaya berupa upacara Kasodo yang diadakan oleh masyarakat Tengger pada bulan 10 menurut perhitungan tahun Jawa, dikala bulan purnama, pukul 00.00 WIB. Flora yang ada di kawasan ini termasuk tipe ekosistem hutan hujan pegunungan.

12. Pasir Putih

Terletak 11 km arah barat Situbondo atau 179 dari Surabaya. Perairan di sekitar pantai ini sangat bersih, sehingga dapat dilihat aneka tumbuhan laut dan berbagai jenis ikan.

13. Baluran

Terletak 55 km arah timur Situbondo atau 264 dari Surabaya. Luas Taman Nasional ± 25.000 Ha merupakan kawasan gunung berapi yang sudah mati. Di puncak gunung Baluran terdapat kepundan dikelilingi oleh tebing-tebing dengan ketinggian antara 900-1247 di atas permukaan laut. Taman Nasional ini merupakan suaka margasatwa, dapat dilihat disini Kerbau Liar, Banteng, Rusa, Burung Merak, Ayam Jantan dan lain-lain. Tersedia fasilitas pesangrahan di Bekol.

14. Kali Klatak

Terletak 15 km arah barat laut Banyuwangi atau 303 km dari Surabaya merupakan kawasan perkebunan swasta di kaki gunung Ijen, disini dapat disaksikan proses pengolahan hasil-hasil perkebunan sampai siap ekspor, antara lain kopi, cokelat, karet, cengkeh. Di kawasan ini dapat dilihat pula Harimau Kumbang, Menjangan, Kelinci, Penyu Raksasa yang dipelihara oleh pemilik perkebunan. Fasilitas yang ada : Guest House, Kolam Renang, Lapangan Tennis dan Restoran.

15. Karapan Sapi

Berupa pacuan sepasang sapi dengan menarik kereta bernama Kleres, tempat joki berdiri dan mengendalikan sepasang sapi tersebut pada waktu lari adu cepat. Peserta adalah sapi jantan, berkulit coklat, asli Madura. Pacuan diadakan pada bulan Agustus

sampai dengan pertengahan Oktober, hari minggu, pukul 09.00 WIB. Piala yang diperebutkan adalah Piala Bergilir Presiden RI, tempat pacuan di Kabupaten Pamekasan, Madura.

16. **Museum Empu Tantular**
Museum empu Tantular merupakan sebuah museum purbakala yang mengoleksi benda-benda peninggalan zaman pra sejarah dan peninggalan kerajaan-kerajaan di Jawa pada zaman dahulu, serta barang-barang peninggalan sebelum dan sesudah zaman Revolusi Kemerdekaan RI tahun 1945. Museum ini dibuka setiap hari kerja kecuali hari besar nasional. Lokasi di Jl. Raya Darmo, depan Kebun Binatang Surabaya.
17. **Kampung Arab dan Makam Sunan Ampel**
Suatu kampung yang unik dengan gaya kehidupan masyarakat Arab, di lorong-lorong jalan perkampungan ini dijual berbagai jamu tradisional dan berbagai jenis parfum. Di lokasi ini pula terdapat makam Sunan Ampel. Ia merupakan tokoh penyebar agama Islam di Jawa Timur yang makamnya banyak dikunjungi peziarah dengan harapan untuk mendapatkan berkah.
18. **THR Surabaya Mall**
THR merupakan pusat hiburan rakyat dan pusat perbelanjaan yang setiap malam menampilkan kesenian tradisional seperti : ketoprak wayang orang dan lawak Srimulat.
19. **Batu**
Daerah pegunungan yang hawanya sangat sejuk, cocok untuk tempat peristirahatan, kebun bunga dan kebun apel banyak terhampar di daerah pegunungan ini. Air terjun Coban Rondo dan pemandian air panas Songgoriti tidak jauh dari kota ini. Tersedia berbagai macam hotel berbintang dan hotel melati, villa, restoran, lapangan tenis, kolam renang dll.
20. **Pantai Bale Kambang**
Pantai landai yang sebagian daerahnya masih tertutup hutan, pantai yang masih alami memberikan panorama yang sangat indah. Pulau Ismoyo, pulau kecil terletak di dekat pantai yang

dihubungkan dengan jembatan penyeberangan, mirip Tanah Lot di Bali, karena di tengah pulau itu terdapat Pura sebagai tempat pemujaan bagi umat Hindu. Upacara Jalanidhipura diselenggarakan setiap tahun di pantai ini oleh umat Hindu yang bermukim di daerah ini, Malang Selatan dan daerah sekitarnya. Pantai Bale Kambang terletak di Kecamatan Bantur 57 km arah barat laut kota Malang.

21. Pantai Plengkung dan Alas Purwo

Alas Purwo merupakan daerah cagar alam dan suaka margasatwa yang masih dihuni oleh sekawan banteng dan binatang lainnya. Berbagai flora dan fauna langka tumbuh dan hidup di daerah ini. Karena merupakan daerah suaka alam maka setiap pengunjung yang masuk ke daerah ini diwajibkan untuk melapor ke PHPA yang ada di Banyuwangi atau gerbang pintu masuk ke Alas Purwo. Plengkung merupakan sebuah pantai yang berada di lokasi cagar alam tersebut memiliki ombak yang sangat cocok untuk kegiatan selancar, bahkan para penggemar selancar dari luar negeri menyebutnya sebagai pantai surga bagi peselancar, karena ombaknya termasuk lima ombak terbaik di dunia. Untuk mencapai objek wisata ini rute yang harus ditempuh adalah : Banyuwangi - Grojogan dengan angkutan minibus \pm 60 km. Grajagan - Plengkung dengan mengendarai perahu \pm 2 mil. Atau Surabaya - Banyuwangi - Trianggulasi dengan mini bus Trianggulasi - Plengkung dengan sepeda pancal sejauh 12 km (melintasi hutan suaka).

22. Kawah Ijen

Kawah kepundan yang selalu menyemburkan asap belerang ini sungguh menarik untuk dikunjungi. Air danau kawahnya berwarna hijau yang dikelilingi jurang yang terjal dan menganga, akan menakutkan siapa saja yang memandangnya dan akan kita sadari bahwa Tuhan itu Maha Perkasa. Langkah-langkah kaki telanjang penambang belerang yang menelusuri jurang-jurang yang terjal dengan memikul beban yang sarat dipundaknya demi memburu sesuap nasi, akan mengingatkan kita untuk selalu bersyukur dan memahami arti kehidupan.

23. Pantai Slopeng

Pantai berpasir putih yang menghampar luas dan ditumbuhi oleh pohonpohon palem ditepinya membuat pengunjung betah menikmatinya. Bukit-bukit pasir yang terbentuk karena kencangnya angin pantai utara dan bermunculan di sepanjang pantai sungguh memberikan panorama yang sangat memukau. Air lautnya yang nampak jernih dan ombaknya yang tak terlalu besar sangat tepat untuk mandi laut dan berenang. Letaknya ± 21 km arah utara kota Sumenep dan dapat dicapai dengan berbagai kendaraan.

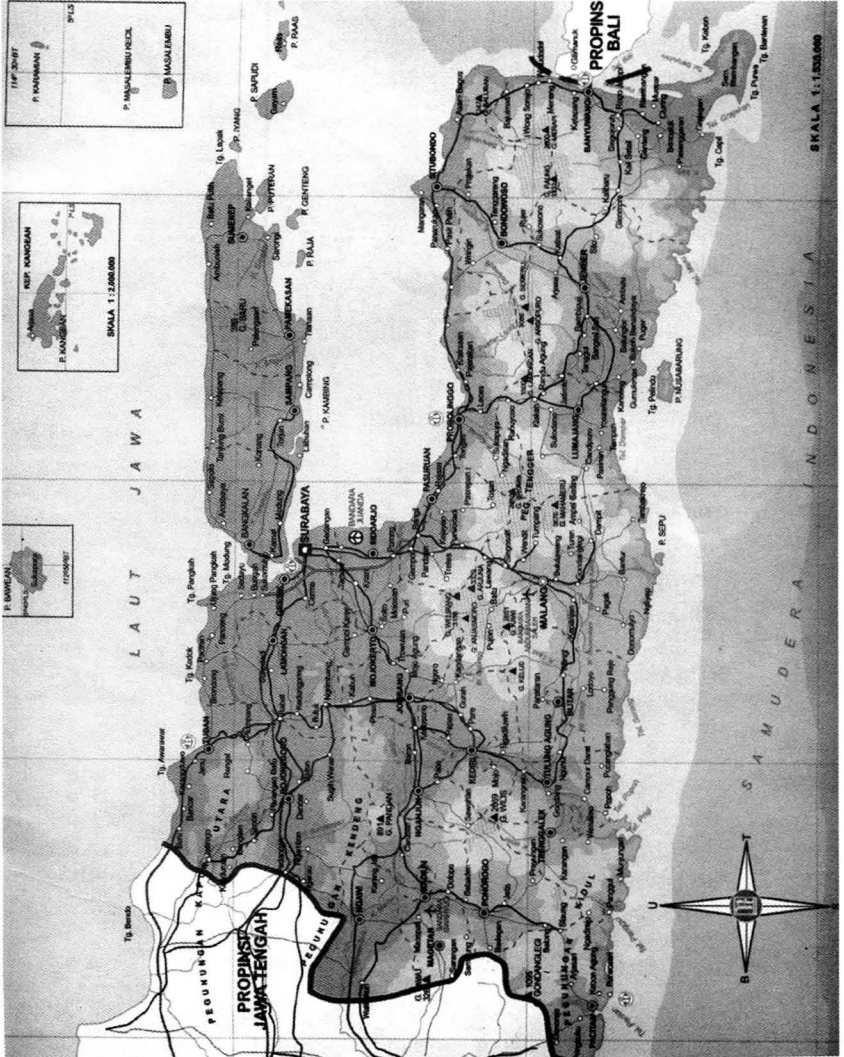
24. Taman Wisata Alam Tretes

Menurut administrasi pemerintahan, TWA Tretes terletak di wilayah Desa Pecalukan, Kecamatan Prigen, Kabupaten Dati II Pasuruan, Propinsi Dati I Jawa Timur. Secara geografis ini terletak diantara 7°41'30" LS dan 112°39' BT.


Jenis tumbuhan yang terdapat di TWA Tretes antara lain pinus (*Pinus merkusil*), ekaliptus (*Eucalyptus sp*), sonokeling (*Delbergia latifolia*), dan kaliandra (*Caliandra sp*).

Sedangkan jenis satwa yang terdapat di TWA Tretes antara lain rusa (*Muntiacus muncak*), babi hutan (*Sus sp*), burung tekukur (*Sreptopelia sp*), ayam hutan (*gallus sp*), dan elang (*Heliaster indusintermedia*). Kegiatan wisata yang dapat dilakukan di TWA Tretes antara lain rekreasi, santai, photo, hunting dan lain sebagainya.

PETA PROVINSI JAWA TIMUR



PROVINSI BALI



A. INFORMASI UMUM

Bali dengan ibukota propinsinya Denpasar, terletak antara 7°54' Lintang Utara dan 8°3' Lintang Selatan 114°25' Bujur Timur hingga 115°43' Bujur Timur. Luas wilayah 5.632,86 km². Penduduknya mayoritas menganut agama Hindu (± 93,30%) dan selebihnya menganut agama Islam, Kristen Protestan, Katolik dan Budha. Tata kehidupan masyarakat Bali selalu dipenuhi upacara-upacara keagamaan dan tidak ada upacara besar keagamaan yang pelaksanaannya tanpa diikuti seni tari dan karawitan. Kaitan erat antara aktivitas kesenian dengan tata kehidupan masyarakat dalam pelaksanaan adat dan agama, menyebabkan berkembangnya seni tari dan karawitan serta seni rupa lainnya seperti penataan materi perlengkapan, peralatan busana, tata rias, ukir, desain panggung dan lain-lain.

Cara Pencapaian :

Bali sebagai daerah Tujuan Wisata Utama di Indonesia sangat mudah dicapai dari segala penjuru tanah air terutama melalui udara.

Hampir semua penerbangan dalam negeri melayaninya seperti : Garuda Indonesia, Merpati Nusantara, Bouraq, Pelita Air Service serta penerbangan langsung dari luar negeri seperti Singapura, Malaysia, Australia, dll. Melalui darat dapat dicapai dari berbagai kota di Jawa, Sumatera, NTB dan NTT.

B. OBJEK DAN DAYA TARIK WISATA

1. Pantai Sanur

Terletak 6 Km dari Denpasar ke arah timur. Pantai ini sudah sangat terkenal karena suasana dan pemandangannya sangat indah serta berpasir putih. Pantainya landai dengan ombak yang tidak begitu besar, disini tersedia berbagai fasilitas yang sangat memadai.

2. Pura Besakih
Terletak di Kec. Rendang, Kab. Karang Asem, merupakan kompleks pura yang sangat besar. Dibangun di lereng barat daya Gunung Agung, kompleks ini mempunyai 18 buah pura dan sejumlah pedharma.
3. Pura Tanah Lot
Terletak di desa Beraben, Kec. Kediri, Kab. Tabanan ± 30 km dari Denpasar. Pura Tanah Lot berada di sebuah bukit karang di tengah laut, bila air sedang surut terdapat onggokan batu karang yang merupakan karang menuju ke pura.
4. Bedugul
Terletak di Kab. Tabanan, antara Denpasar - Singaraja, merupakan sebuah kawasan wisata pegunungan di tepi Danau Barantan yang merupakan perpaduan berbagai keunikan dan keindahan alam yang berhawa sejuk dan sangat indah.
5. Museum Bali
Museum ini didirikan atas prakarsa Residen Corror. Nama museum ini pada mulanya adalah Gedung Arca. Pembangunan Museum Bali dilaksanakan dalam waktu 22 tahun yaitu dari tahun 1910 sampai selesai dan dibuka pada tanggal 8 Desember 1932, sesuai dengan nama yang disandang yakni Museum Bali, maka arsitektur yang mewarnai museum ini adalah arsitektur Bali dengan segala bentuk ornamennya yang menarik. Museum ini dilengkapi dengan ruang pameran yang diisi patung-patung, 3 bangunan penyimpanan barang-barang kuno, 2 diantaranya bernama gedung Tabanan terletak paling utara dan gedung Buleleng di selatan. Di dalam museum juga terdapat kantor untuk para pegawai yang terletak di bagian selatan. Disini tersedia buku petunjuk mengenai museum tersebut, serta buku-buku lainnya. Lokasi museum ini terletak di pusat kota Denpasar.
6. Alas Kedaton
Alas Kedaton adalah sebuah hutan kecil seluas 10 ha. Di dalam hutan ini terdapat sebuah pura bernama Pura Alas Kedaton. Keindahan alam di lingkungan pura itu serba menghijau dengan

udaranya yang segar sungguh memperlihatkan suasana keheningan dan kesucian. Lokasinya di Desa Kukuh, Kecamatan Maga, Kabupaten Tabanan.

7. Air Sanih

Selain Kuta, terdapat pantai lain yang tenang dan nyaman yaitu Pantai Air Sanih. Di pantai ini terdapat beberapa kolam sumber mata air yang segar. Untuk dapat menikmati objek wisata ini dengan waktu yang leluasa, disini telah tersedia akomodasi yang cukup memadai.

8. Bukit Jambul

Bukit ini daerah pertanian yang subur. Sawah-sawah yang terhampar dari atas bukit hingga ke bawah perbukitan menjadi pemandangan alam yang sangat indah. Sawah-sawah tersebut terdiri dari petak-petak sawah yang bertingkat-tingkat (terasering), hawanya sejuk, dan juga disini terdapat restoran bertaraf internasional.

9. Candi Dasa

Candi Dasa merupakan hamparan pantai yang damai, diperindah dengan pasir putih. Bagi para pengunjung yang ingin bersantai sambil menikmati keindahan alam pantai, disini terdapat akomodasi yang dapat dimanfaatkan.

10. Cangu

Cangu adalah sebuah pantai yang sangat ideal bagi para penggemar selancar. Disini para penggemar olahraga selancar dapat menyalurkan kegemarannya dengan sepuas-puasnya.

11. Delod Berawah

Seperti pantai-pantai lainnya di Bali, Delod Berawah merupakan pantai yang tenang, nyawan. Delod Berawah terletak di bawah pantai Bali sebelah barat.

12. Gunung Kawi

Disini terdapat peninggalan benda-benda kuno dari para Raja Bali, ukiran di atas batu yang keras, dengan keadaan alam disekelilingnya yang indah.

13. **Jatiluwh**
Terletak 28 km di bagian utara Tabanan, sebagaimana daerah Bukit Jambul, Jatiluwh merupakan daerah pertanian berada di lereng bukit, sawah-sawah yang digarap para petani dibuat bertingkat-tingkat. Justru dari situlah timbul pemandangan alam yang sangat indah.
14. **Kebun Raya Bedugul**
Terkenal karena kebun raya botaninya dengan areal yang luas, didalamnya terdapat bermacam-macam tumbuh-tumbuhan langka, dengan keadaan alam dan udara pegunungan yang segar. Kebun Raya Bedugul terletak hanya \pm 3 km dari Danau Beratan.
15. **Klungkung**
Klungkung merupakan kota utama dari Kecamatan Klungkung, terkenal karena sistem peradilan yang ada di daerah ini yang disebut "Kerta Gosa" Peradilan Kerajaan Klungkung yang disebut Kerta Gosa itu, merupakan peninggalan abad 18, terdiri dari contoh-contoh lukisan wayang terbaik pada langit-langitnya. Penggambaran tentang penantian pelaksanaan hukuman suatu kejahatan di dalam rerangka untuk orang-orang yang berbuat kesalahan, dan kegembiraan untuk orang-orang yang berbudi luhur di alam surga. Lukisan-lukisan dinding ini telah membuat ketakutan orang yang melanggar untuk menantikan pemeriksaan peradilan. Istana-istana Klungkung telah membantu mengembangkan bidang seni dan musik setempat, dimana sebagai konsekwensinya sampai hari ini masih terdapat peninggalan tertulis di daerah ini. Kawasan 2 km dari sebelah selatan Klungkung adalah tempat dimana terdapat lukisan wayang klasik.
16. **Medewi**
Terletak di daerah pantai. Daerah ini sangat menarik dan menyenangkan para penggemar olahraga air.
17. **Mengwi**
Mengwi terkenal karena adanya Pura Kerajaan bernama Taman Ayu. Kuil/pura ini dikelilingi oleh kolam yang cukup lebar, benteng

dengan museum manusia Yadna didekatnya. Di sini terdapat mandala wisata (panggung pertunjukan), restoran dan tempat parkir, terletak ± 18 km dari Denpasar.

18. Padangbai

Padangbai adalah pelabuhan penyeberangan yang menghubungkan Bali dengan Lombok. Penyeberangan dilakukan dengan kapal ferry. Bagi wisatawan yang ingin meneruskan perjalanan ke Lombok dapat memanfaatkan fasilitas tersebut.

19. Pacasari

Bagi penggemar olahraga golf, disini terdapat lapangan golf yang sangat bagus yang diberi nama Bali Handara.

20. Pejeng

Disini terdapat candi yang terkenal yaitu Candi Penataran Sasih. Disamping candi terdapat sebuah genderang besar terbuat dari perunggu.

21. Panelokan

Secara harfiah Panelokan berarti "tempat untuk melihat" memang dari sini muncul daya tarik yang mempesona apabila pandangan diarahkan ke bawah. Di sebelah bawah dapat dilihat gunung berapi dan danau yang sangat indah.

22. Gili Menjangan

Adalah pulau yang terletak di bagian barat Pulau Bali, ± 76 km dari Singaraja. Gili Menjangan juga merupakan daerah perlindungan untuk binatang buas dengan taman laut yang indah dan kelompok-kelompok Menjangan yang dilindungi.

23. Putung

Suatu tempat yang strategis dengan panorama yang bagus sekali ke arah lembah, sementara di kejauhan air laut tampak berkila-kilau, memantulkan cahaya sinar matahari.

24. Rambut Siwi

Disini terdapat pura di atas batu karang yang terkenal dan terbesar di kawasan sebelah barat Pulau Bali.

25. Pulau Serangan
Di pulau ini banyak terdapat kura-kura darat. Sedangkan perairan disekitar P. Serangan merupakan lokasi penyelaman bagi pencinta olahraga selam. Daya tarik dari pulau ini adalah adanya pura yang bernama Pura Sekawan.
26. Singaraja
Singaraja merupakan kota utama dari Kabupaten Buleleng, yang pada mulanya adalah ibukota Bali. Di Singaraja terdapat museum yang cukup terkenal yaitu museum Gedong Kirtya. Di dalam museum ini masih tersimpan naskah-naskah kuno berupa manuskrip, yang ditulis di atas lembaran-lembaran daun lontar.
27. Sukawati
Sukawati adalah pasar seni dimana dipajang dan dijual berbagai hasil karya seni. Bagi pecinta benda-benda seni, disini tersedia berbagai macam pilihan dengan harga yang masih dapat ditawar.
28. Tirta Gangga
Tempat pemandian raja di jaman dahulu, yang pada mulanya bernama Rajah. Tempat pemandian ini terdapat di Karang Asem lengkap dengan kolamnya.
29. Truyan
Terletak dipinggir kanal Batur, merupakan sebuah perkampungan tua dari penduduk asli Bali dengan kebiasaan dan tradisi yang khas masih dipegang teguh. Di sini juga terdapat fasilitas berupa motor boat yang biasa beroperasi di Danau Batur.
30. Taman Nasional Bali
Taman nasional ini berada di bagian barat P. Bali dengan luas area ± 77.000 hektar. Taman ini terkenal karena adanya burung jalak putih (*Leucapsar Rot Childii*). Jenis burung ini termasuk jenis burung langka dan dilindungi oleh jenis binatang lainnya yaitu kerbau liar (*Boss Javanisus*).

31. Tulamben

Bagi wisatawan yang gemar menyelam disini terdapat lokasi penyelaman yang menarik dengan pemandangan bawah air yang bagus. Di daerah ini juga terdapat sisa-sisa dari kecelakaan kapal SS. Liberty.

32. Pulaki

Pura dimana banyak berkeliaran kera-kera. Pura ini terletak berdekatan dengan sumber air panas. Pulaki berada di daerah pesisir Bali di sebelah utara.

33. Negara

Disinilah pintu gerbang dari arah barat untuk memasuki Bali, dan hanya dengan ferry penyeberangan dalam jarak pendek saja, sampailah ke arah jembrana. Disamping terdapat suatu pertunjukan menarik yang merupakan tradisi yaitu adu balap sapi yang cukup mendebarkan, yang disebut "Makepung" dimana dapat disaksikan kemahiran para jockey didalam mengendarai dengan menantang bahaya karena guncangan yang tinggi dari kendaraan yang dinaikinya lebih dari 2 km.

34. Mas

Banyak pemahat-pemahat kayu yang berbakat dari Pulau Bali, tinggi di Mas dan di dalam tempat kerja mereka, para pekerja muda membentuk grup-grup yang dibimbing oleh orang yang lebih tua, sibuk mengarahkan pemantauannya pada panel-panel kayu dan figur yang sudah setengah berbentuk, bentuk butir padi yang kelihatan alami yang terbuat dari kayu yang mempertinggi masing-masing hasil pahatan, segala macam topeng dengan bermacam bentuk dan ekspresi juga dipahat oleh ahli-ahli dari Mas.

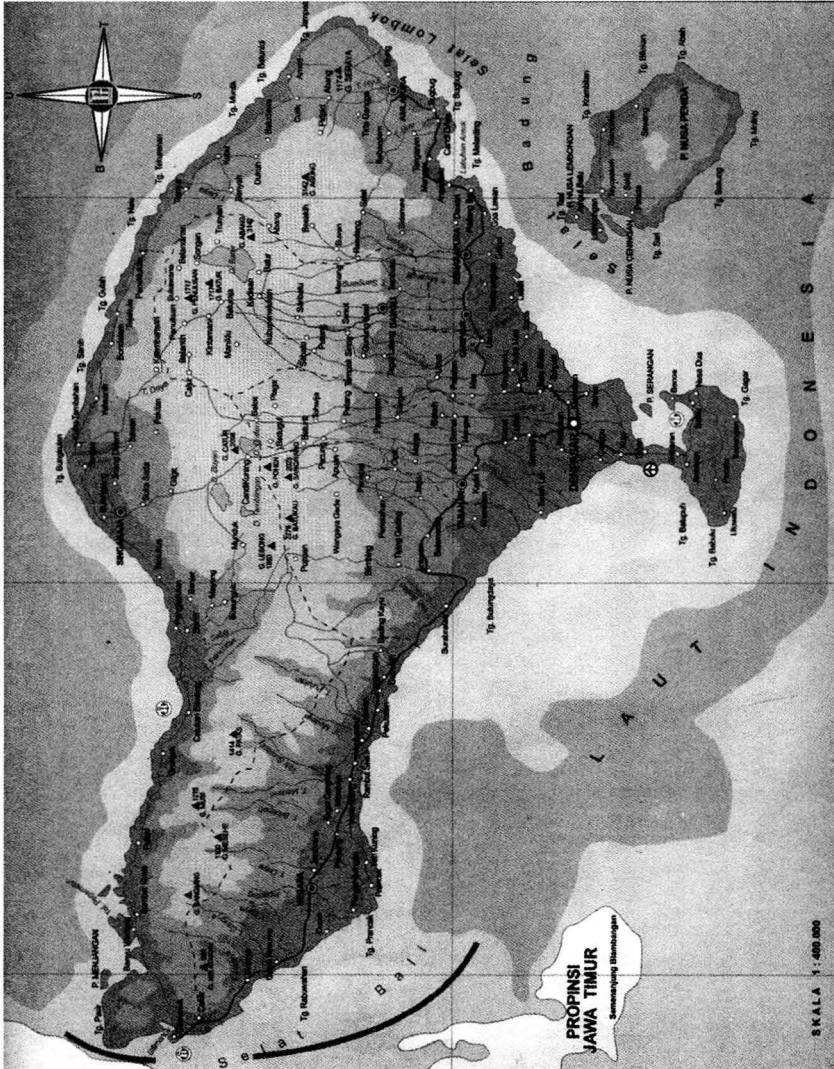
35. Taman Hutan Raya Ngurah Rai

Kawasan Taman Hutan Raya Ngurah Rai di Prapat Benoa secara astronomis terletak pada 8°49' LS dan 115°14' BT, sedangkan secara administrasinya terletak di 2 wilayah kecamatan, yaitu Kecamatan Kuta, Kabupaten Dati II Badung, Kecamatan Denpasar Kotamadya Denpasar Propinsi Bali. Kawasan tersebut

letaknya berada di pinggir jalan by pass yang merupakan jalan wisata ke Nusa Dua, Sanur, dan menuju Pelabuhan Benoa dari arah Bandara Ngurah Rai.

Tahura Ngurah Rai merupakan bagian dari kawasan wisata pulau Serangan, Teluk Benoa dan sekitarnya yang luasnya 4.340 Ha, yang terdiri atas wilayah daratan dan lautan. Beberapa objek wisata alam yang dapat dikembangkan adalah pengembangan wisata bahari lengkap dengan semua penunjangnya, panorama hutan bakau (ekoturisme), menikmati atraksi upacara lainnya, menikmati kerajinan, kesenirupaan, dan lain-lain.

PETA PROVINSI BALI



***PROVINSI
NUSA TENGGARA BARAT***



A. INFORMASI UMUM

Nusa Tenggara Barat dengan ibukotanya Mataram. Secara administratif dibagi kedalam 6 Kabupaten dan satu kota Administratif. Luasnya mencapai 20.153 km².

Nusa Tenggara Barat terdiri dari dua pulau besar yaitu pulau Lombok dan pulau Sumbawa dan lebih dari seratus pulau kecil lainnya. Diantara pulau-pulau kecil itu adalah Gili Air, Gili Meno, Gili Trawangan, Gili Nanggu, Gili Gudak, Gili Tangkong, Gili Gede, Gili Indah, Gili Sulat, Gili Petagan, Gili Saya dan lain-lain pulau di sekitar pulau Lombok.

Suku-suku yang ada di Nusa Tenggara Barat adalah:

- Suku Sasak di Pulau Lombok disamping keturunan Hindu Bali di sekitar Mataram.
- Suku Sumbawa yang bermukim di Sumbawa Barat.
- Suku Dompu di Sumbawa Tengah dan Timur.
- Suku Bima yang bermukim di Sumbawa Timur.

Dari ke empat suku yang hidup secara tradisional tersebut dan tadinya merupakan kerajaan-kerajaan kecil, maka dapat ditemukan berbagai atraksi seni budaya yang berkembang serta memiliki ciri-ciri tersendiri di Pulau Lombok dan Pulau Sumbawa. Seni budaya yang hidup dan terpelihara secara turun temurun di Pulau Lombok antara lain :

1. PRESEAN, pertunjukan semacam adu kekuatan saling pukul antara dua pria dengan menggunakan cambuk dan rotan.
2. CUPAK GERANTANG, suatu drama tari yang mengisahkan kepahlawanan.
3. TARI GANDRUNG, berupa tari pergaulan antar anak muda dan biasanya dilaksanakan di tempat terbuka.
4. TARIAN KAYAK SANDO dengan menggunakan topeng.
5. TARIAN ONCER yang dilakukan sambil memainkan alat musik.
6. TARI RUDAT dengan pengaruh agama islam.
7. TANDAK GERAK merupakan pertunjukan tradisional sehabis panen yang merupakan perpaduan antara drama, tarian dan nyanyi.

8. GENGGONG semacam pertunjukkan musik seruling bambu, rebab dan gendang.
9. BARONG TENGGOK merupakan acara arak-arakan penganten ataupun khitanan.

Adapun pertunjukan seni budaya di Sumbawa antara lain :

1. KARAN LEMBU diadakan pada saat sebelum menanam padi dengan memanfaatkan sawah yang telah dibajak.
2. KERACI semacam sendratari tentang kepahlawanan.
3. KOSOK KANCING tarian yang dibawa oleh enam orang gadis.
4. BERANYAKAN adalah tarian yang menggambarkan suka cita yang diadakan setelah panen usai.
5. KARAPAN KERBAU adalah tarian yang dibawakan oleh empat orang pria dengan menirukan balapan kerbau.
6. UPACARA SIRIPUAN semacam persembahan bagi raja.
7. TARI SRI dilakukan oleh dua baris penari wanita.
8. WEHENIWA tarian yang menggambarkan monyet sedang mencari makan.
9. BALEBA tari bela diri semacam pencak silat.
10. LAHA tarian yang dilakukan oleh dua orang pria saling adu kekuatan dengan menggunakan lutut.

Selain dari potensi wisata budaya tersebut di atas, propinsi Nusa Tenggara Barat juga memiliki berbagai objek wisata keindahan alam dan peninggalan sejarah yang akan diuraikan tersendiri. Diantara objek wisata alam yang paling terkenal adalah Gunung Rinjani di Pulau Lombok dengan keindahan Pulau Segara Anak yang terdapat di puncaknya dan Gunung Tambora di Pulau Sumbawa.

Pulau Lombok terdapat candi-candi yang masih dipergunakan oleh para penganut agama Hindu di Lombok. Setiap pengunjung yang datang ke Lombok akan dapat menyaksikan tata hidup khas Lombok dengan penduduk aslinya suku Sasak disamping bisa pula menyaksikan tata hidup Bali. Sehingga boleh dikatakan bahwa pengunjung dapat menyaksikan wajah Bali di Pulau Lombok, tetapi tidak bisa menyaksikan wajah Lombok di Pulau Bali.

Dengan tata hidup yang khas tersebut, Pulau Lombok semakin banyak dikunjungi wisatawan. Terutama wisatawan asing yang merasa terlalu ramai di pantai-pantai Pulau Bali, banyak mengalihkan perhatian ke Pulau Lombok disamping mengingat jarak yang tidak terlalu jauh dari Bali.

Cara Pencapaian :

Untuk menuju Nusa Tenggara Barat dapat dilalui :

Melalui udara :

Nusa Tenggara Barat yang terdiri dari 2 Pulau Utama yaitu Lombok dengan pelabuhan udaranya Selaparang dan Sumbawa dengan pelabuhan udaranya Salahudin, dilayani oleh perusahaan penerbangan Merpati Airlines, Bouraq, Silk Air dari Jakarta, Surabaya, Denpasar serta Singapura menuju Mataram.

Melalui laut :

Setiap 2 jam sekali Ferry dari Bali - Lombok, Sumbawa - Lombok, Selain itu juga dilayani oleh PT. PELNI dari Bima - Waingapu, Kupang menuju Ujung Pandang, Lembar - Surabaya - Jakarta - Pontianak.

B. OBJEK DAN DAYA TARIK WISATA

1. Lombok Barat

a. Mayura

Mayura terletak di Kecamatan Cakra Negara, Lombok Barat termasuk jenis objek wisata budaya dan taman rekreasi, kegiatan yang dapat dilakukan adalah rekreasi dengan keluarga antara lain berenang juga tempat sembahyang umat Hindu, dapat dikunjungi setiap hari. Objek ini dilengkapi dengan restoran.

b. Pura Meru

Terletak di Kecamatan Cakra Negara, termasuk jenis objek wisata budaya, peninggalan sejarah. Di Pura Meru dapat

dilaksanakan upacara keagamaan dan kesenian, dapat dikunjungi setiap hari, apabila ada upacara khusus dapat pula dilaksanakan.

- c. Taman Narmada
Terletak di Kecamatan Narmada termasuk jenis objek wisata budaya, alam, taman rekreasi terdiri dari telaga, pura, kolam renang, atraksi kesenian, air awet muda, dilengkapi dengan restoran dan dapat dikunjungi setiap hari. Di Taman Narmada kita dapat berperahu, menyaksikan tarian dan melaksanakan upacara Hindu.
- d. Pura Lingsar
Terletak di Kecamatan Narmada, termasuk objek wisata budaya mempunyai pura, pertamanan dapat melaksanakan upacara umat Hindu. Perang Ketupat serta sewaktu-waktu pertunjukan kesenian, dilengkapi lapangan parkir dan dapat dikunjungi setiap hari.
- e. Gunung Pengsong
Terletak di Kecamatan Tanjung termasuk objek wisata alam mempunyai pemandangan alam yang indah dan pura, dapat berekreasi dan melaksanakan upacara adat dilengkapi pula dengan fasilitas tempat parkir.
- f. Gili Air, Meno, Trawangan
Terletak di Kecamatan Tanjung termasuk objek wisata alam mempunyai taman laut, dilengkapi pula dengan fasilitas hotel, restoran, fasilitas olahraga serta dapat dikunjungi setiap hari.
- g. Sindang Gilel Senaru
Terletak di Kecamatan Bayan, termasuk jenis objek wisata alam mempunyai air terjun dan hutan tropis. Di obyek ini kita dapat nikmati pemandangan yang indah serta mandi di airterjun, dilengkapi dengan dengan fasilitas restoran, losmen, lapangan parkir, dapat dikunjungi setiap hari.

- h. **Desa Senaru**
Terletak di Kecamatan Bayan, Kabupaten Lombok Barat, termasuk jenis objek wisata budaya mempunyai desa tradisional dan rumah asli Sasak yang disertai arsitektur rumah yang indah, dilengkapi pula dengan restoran, losmen, lapangan parkir serta dapat dikunjungi setiap hari.
- i. **Hutan Wisata Suranadi**
Berlokasi di Kecamatan Narmada ± 10 km dari kota Mataram, dapat ditempuh dengan kendaraan umum. Luasnya 52 hektar, dengan fasilitas bumi perkemahan/camping ground. Flora dan faunanya sangat bermanfaat untuk kepentingan rekreasi dan ilmu pengetahuan.
- j. **Padang Golf, Golong**
Ditempuh dalam waktu 20 menit dari kota Mataram, dengan jarak 15 km ke arah timur, tersedia 9 holes dan akan ditambah lagi 18 holes. Ditargetkan akan menjadi lapangan golf bertaraf internasional yang dilengkapi berbagai fasilitas seperti akomodasi hotel berbintang dengan jumlah kamar sekitar 450 kamar dan fasilitas lainnya.
- k. **Pura Agung Gunung Sari**
Sebuah pura yang indah di atas bukit, terletak di Desa Gunung Sari, 4 km dari kota Mataram. Di tempat ini telah terjadi perang Puputan pada 22 November 1894, antara Raja Anak Agung Ngurai dengan tentara Belanda dibawah pimpinan Jenderal Van Der Vetter.
- l. **Air Terjun Sindang Gile**
Objek wisata ini terletak di Dusun Senaru/Bayan, Lombok Barat bagian Utara. Air terjunnya mencapai ketinggian ± 75 meter, sangat cocok untuk camping bagi para remaja. Di sekitar tempat ini tersedia homestay dan rumah makan. Jarak dari Desa Bayan sekitar 8 km. Dapat ditempuh dengan menggunakan kendaraan umum, dan merupakan lintasan jalan pendakian menuju puncak Gunung Rinjani.

- m. **Air Terjun Torean**
Air terjun ini terletak di dalam kawasan hutan Torean/Bayan, Lombok Barat bagian Utara. Tempai ini dapat ditempuh 2 jam berjalan kaki menuju kawasan hutan dari Dusun Torean. Flora dan fauna bermanfaat untuk rekreasi dan penelitian.
- n. **Pantai Sire**
Suatu pantai yang indah dan menawan, keadaan pantainya landai dan jernih, serta pasir putih terhampar luas, sangat cocok untuk olahraga air, merupakan tempat yang subur dan banyak ditumbuhi pohon kelapa di tepian pantainya, sehingga menambah kesejukan panorama pantainya. Letaknya 50 km disebelah utara kota Mataram, dapat dicapai dengan kendaraan umum.
- o. **Pantai Batu Bolong**
Merupakan pantai yang indah dimana terdapat sebuah batu karang besar berlubang berdiri dengan kokoh. Di atasnya terdapat sebuah pura suci umat Hindu. Dari tempat ini bisa disaksikan keindahan matahari terbenam dibalik Gunung Agung di Bali, letaknya 9 km dari kota Mataram.
- p. **Pantai Mangsit**
Di sebelah utara Senggigi terdapat sebuah pantai yang landai dengan alam pegunungan. Di sepanjang pantai terlihat nyiur melambai dan deburan ombak di pantai yang landai ini. Tempat ini sangat tepat untuk melihat matahari terbenam di ufuk barat. Letaknya 20 km dari kota Mataram yang dapat dijangkau dengan kendaraan umum.
- q. **Gili Gile**
Merupakan gugusan pulau kecil dengan pasir putih yang dikelilingi oleh taman laut yang indah dengan keanekaragaman karang dan ikannya. Terletak di Lombok bagian selatan (30 km dari kota Mataram) dan tempat ini sangat baik untuk istirahat menikmati keindahan alam kepulauan.

- r. **Museum NTB**
Terletak di Kecamatan Ampenan, berisi penyimpanan dan display benda-benda peninggalan sejarah. Termasuk jenis wisata budaya, dapat digunakan untuk melihat dan mengadakan penelitian dan juga dapat dikunjungi setiap hari dilengkapi dengan tempat parkir.
- s. **Banyu Mulek**
Merupakan sentra kerajinan rakyat anyaman rotan dan bambu. Di tempat ini dapat disaksikan pembuatan anyaman gabah dan telah dikenal sampai ke mancanegara.
- t. **Taman Nasional Gunung Rinjani**
Taman Nasional Gunung Rinjani memiliki luas 40.000 Ha. Secara geografi terletak pada $116^{\circ}21'30''$ BT dan $8^{\circ}18'18'' - 8^{\circ}32'30''$ LS, menurut administrasi pemerintahan, taman nasional ini terletak di tiga kabupaten, yaitu Kabupaten Lombok Barat, Lombok Tengah, dan Lombok Timur, Propinsi Nusa Tenggara Barat.

Potensi wisata alam di Taman Nasional Gunung Rinjani bervariasi yang meliputi pemandangan alam pegunungan, danau dataran tinggi, sumber air panas dan air terjun. Sumber air panas terdapat di dekat Danau Segara Anak dan Sebau, sedangkan air terjun terdapat di Kembang Kuning.

Kegiatan yang dapat dilakukan di taman nasional ini meliputi pendakian ke puncak Gunung Rinjani, berkemah, menikmati panorama alam di sekitar Danau Segara Anak dan Sebau, sedangkan air terjun dan berenang di kolam renang Otakkoko.

Kawasan Taman Nasional Gunung Rinjani merupakan objek penelitian yang menarik karena secara biogeografi merupakan bagian Sub Regio Wallacea, sehingga vegetasinya mewakili bentuk-bentuk Asia dan Australia.

2. Lombok Tengah

- a. Putri Nyale Beach, Seger Beach, Aan Beach
Ketiga pantai tersebut berada di Selat Alas terkenal dengan objek wisata pantai berpasir yang luas dan pemandangan yang lepas. Menurut legenda Putri Nyale, cacing-cacing laut yang aneh di atas lubang batu karang dan muncul ke permukaan sekitar bulan Februari atau Maret untuk mengingatkan kita pada Putri Nyale.
- b. Beleka
Merupakan pusat seni yang cukup tua dan terkenal. Kini terkenal karena ukiran kayunya dan hasil kerajinan rotan.
- c. Sukarare
Sukarare dapat dicapai dengan kendaraan hanya beberapa menit dari Praya. Daerah ini tercatat sebagai penghasil kain tenun tradisional Lombok.
- d. Desa Tradisional Sade
Terletak di Desa Rambitan, Kecamatan Pujut, termasuk objek wisata budaya terdiri dari desa tradisional, rumah khas Sasak dan tenun tradisional. Di objek ini dapat dilihat arsitektur rumah Sasak yang indah, proses pembuatan tenun tangan, serta melihat asli suku Sasak, dilengkapi dengan Artshop dan lapangan parkir serta dapat dikunjungi setiap hari.
- e. Pantai Silung Belanak
Kawasan ini terletak di sebelah selatan Pulau Lombok dan memiliki pemandangan alam yang indah. Pantainya berpasir putih dan bersih, sangat baik untuk olahraga pantai. Di sepanjang pantainya terhampar pohon kelapa yang melambai. Tidak jauh dari kawasan pantai ini terdapat hutan lindung yang memiliki aneka flora tropikal.
- f. Penunjak
Desa Penunjak terletak 6 km ke arah selatan Parya ibukota Kabupaten Lombok Tengah. Desa ini merupakan tempat

pengrajin gerabah yang sangat digemari oleh wisatawan. Sampai saat ini sudah dihasilkan dalam berbagai ukuran.

- g. **Aiq Bukak**
Terletak di Desa Aiq Bukak, Kecamatan Mantang, mempunyai hutan wisata, kolam renang, losmen, restoran, lapangan parkir serta dapat dikunjungi setiap hari. Tempat pemandian di atas dataran tinggi dengan pemandangan pesawahan dan kesejukan udara pegunungan, sangat baik untuk istirahat melepaskan lelah dan kejenuhan.
- h. **Centra Tenun Tradisional**
Terletak di Desa Sukarane, Kecamatan Janggal, termasuk jenis objek wisata budaya, tempat proses pembuatan tenun tradisional, art shop, disini kita juga dapat membeli hasil tenunan.
- i. **Kerajinan Gerabah dan Keramik**
Terletak di Desa Penuja, Kecamatan Praya Barat termasuk objek wisata budaya, dapat disaksikan pembuatan gerabah dari tanah liat dan membeli hasil kerajinan rakyat, dilengkapi dengan art shop, dan dikunjungi setiap hari.
- j. **Pantai Putri Nyale/Kute Tanjung Alam, Pantai Gerupuk**
Terletak di Desa Kute, Kecamatan Pujut, termasuk jenis objek wisata alam, pantai yang berpasir putih, taman laut dan ombak besar sehingga dapat berselancar, snorkelling/diving, penangkapan ikan Nyale (setahun sekali), dan dilengkapi fasilitas hotel, restoran serta dapat dikunjungi setiap hari.

3. Lombok Timur

- a. **Makam Selaparang**
Merupakan tempat dimakamkannya raja-raja dan para tokoh agama Islam di Kerajaan Selaparang. Di sebelah timur makam terdapat bangunan yang memiliki empat pintu masuk. Di tempat ini masih terdapat benda-benda

peninggalan Kerajaan Selaparang dengan berbagai legendanya, seperti legenda Putri Anjani sebagai penguasa di puncak Gunung Rinjani.

- b. Sembalun
Dua desa Sembalun yaitu Sembalun Lawang dan Sembalun Bumbung, merupakan pemandangan alam Gunung Rinjani yang sangat indah, yang sampai sekarang masih aktif. Dari sini suatu perjalanan yang sangat menarik dapat dilakukan menuju puncak Rinjani dan tempat ini pula merupakan tempat yang sangat baik untuk kegiatan photographi, terutama dengan objek matahari yang baru terbit. Tangga naik turun menuju Danau Segara Anak, terletak lebih dari 2.000 m di atas permukaan laut, memberikan suatu pengalaman bertualang, khususnya bagi para remaja.
- c. Suradadi
Desa Suradadi terletak di Kabupaten Lombok Timur, merupakan desa yang terkenal dengan anyaman bambu dan daun lontar, pembuatan tas, topi dan lain-lain Dengan asesoris indah menambah terkenalnya desa ini sebagai desa sentra industri kerajinan anyaman.
- d. Loyok
Dua daerah ini berada di Lombok Timur, sebagai pusat penghasil barang kerajinan yang terbuat dari bambu dan daun lontar. Disini kita dapat menyaksikan penduduk desa membuat berbagai barang dengan kedua bahan tersebut.
- e. Gili Lampu
Sebuah pulau yang terletak di sebelah timur Pulau Lombok. Gili ini memiliki taman laut dengan panorama teluk Khayangan yang mempesona. Di tempat ini sangat bagus untuk melihat matahari terbit di ufuk timur. Lokasinya dapat dicapai dengan mempergunakan kendaraan umum dari terminal Sweta.

- f. **Gunung Rinjani**
Kawasan Gunung Rinjani merupakan kawasan yang menyimpan pesona alam dan budaya yang relatif tua. Keelokan flora dan fauna menjadikan kawasan ini menjadi taman nasional. Gunung Rinjani merupakan gunung tertinggi nomor dua di Indonesia, tingginya 3.726 meter. Keindahan alamnya telah banyak dibuktikan oleh pencinta alam yang gemar mendaki gunung. Untuk mencapai lokasi ini, ada lima rute yaitu, Bayan, Sembalun, AiQ Bukak, Mamben dan Khayangan.
- g. **Tele Batu**
Daerah pegunungan ini menyimpan pesona alam yang indah dan nyaman, dimana telah tersedia akomodasi yang lengkap untuk tempat beristirahat.
- h. **Otak Kokok Gading**
Tempat pemandian yang sangat terkenal oleh masyarakat Lombok sebagai tempat untuk mengetahui diri seseorang mengidap penyakit atau tidak dengan mandi di air terjun Otak Kokok Gading.

4. Sumbawa

- a. **Dalam Loka**
Di Sumbawa Besar terdapat sebuah istana peninggalan sultan, istana ini sudah cukup tua dan saat ini tidak digunakan lagi sebagai tempat tinggal, tetapi memiliki daya pesona yang tinggi. Seluruh bangunan istana terbuat dari kayu.
- b. **Pantai Maluk**
Terletak di sebelah selatan Sumbawa, pantai yang bagus untuk berselancar angin.
- c. **Tepas Sumbawa**
Sebuah desa yang terletak di pegunungan batu lante, 60 km ke selatan Sumabawa Besar. Di sana terdapat perumahan yang arsitekturnya tradisional.

- d. **Pulau Moyo**
Kawasan perburuan Pulau Moyo terkenal dengan hewan buruan seperti Babi Hutan, Sapi Liar, dan Menjangan. Di perairannya memiliki berbagai jenis ikan yang saat ini telah dibuka menjadi perairan untuk menyalurkan hobi memancing.
- e. **Pantai Kencana**
Pantainya landai dengan panorama alamnya sangat cocok untuk melihat matahari terbit. Sarana akomodasi telah tersedia, berupa bungalow dan rumah makan.
- f. **Pantai Tirtasari**
Pantai ini sangat dekat dengan kota Sumbawa Besar sehingga sering dikunjungi oleh wisatawan. Panorama alam dan ikan lautnya yang banyak di sekitar pantai, sangat baik untuk memancing. Disini sudah tersedia akomodasi berupa bungalow dan rumah makan.
- g. **Semungkat**
Salah satu tempat rekreasi dengan pemandangan yang indah dan berhawa sejuk terletak di Pulau Sumbawa (sekitar \pm 17 km dari kota Sumbawa Besar).

5. Dompu

- a. **Pantai Huu**
Pantai ini berada di Dompu, sebagai tempat yang paling cocok untuk berselancar.
- b. **Gunung Tambora**
Merupakan gunung api tertinggi di Pulau Sumbawa dengan hamburan panorama dan beberapa kaldera, sebuah danau dua warna dan pemandangan alam Gunung Rinjani yang membentang ke arah barat.
- c. **Madaprama**
Kawasan perkebunan ini terkenal dengan tempat pemandian yang ramai dikunjungi oleh wisatawan nusantara karena

kesejukan dan kenyamanannya. Letaknya 4 km dari kota Dompu yang dapat dicapai dengan kendaraan umum.

6. Bima

a. Desa Sambori

Terletak di daerah dataran tinggi sebelah selatan kota Bima, merupakan tempat peristirahatan yang sangat nyaman dengan udara pegunungan. Di daerah ini terdapat perkampungan yang masih memiliki rumah tradisional dengan arsitektur tersendiri.

b. Wawo

Terdapat kolam pemandian dengan sumber air pegunungan yang jernih dan sejuk, merupakan suatu objek wisata yang menarik untuk dikunjungi. Pada hari Lebaran sangat ramai dikunjungi oleh wisatawan nusantara. Disamping itu terdapat tempat penyimpanan padi yang berkelompok-kelompok (jompa) dan dibangun secara tradisional dan terletak di tengah daerah pesawahan. Untuk menuju Wawo dapat menggunakan kendaraan umum dari kota Bima.

c. Donggo

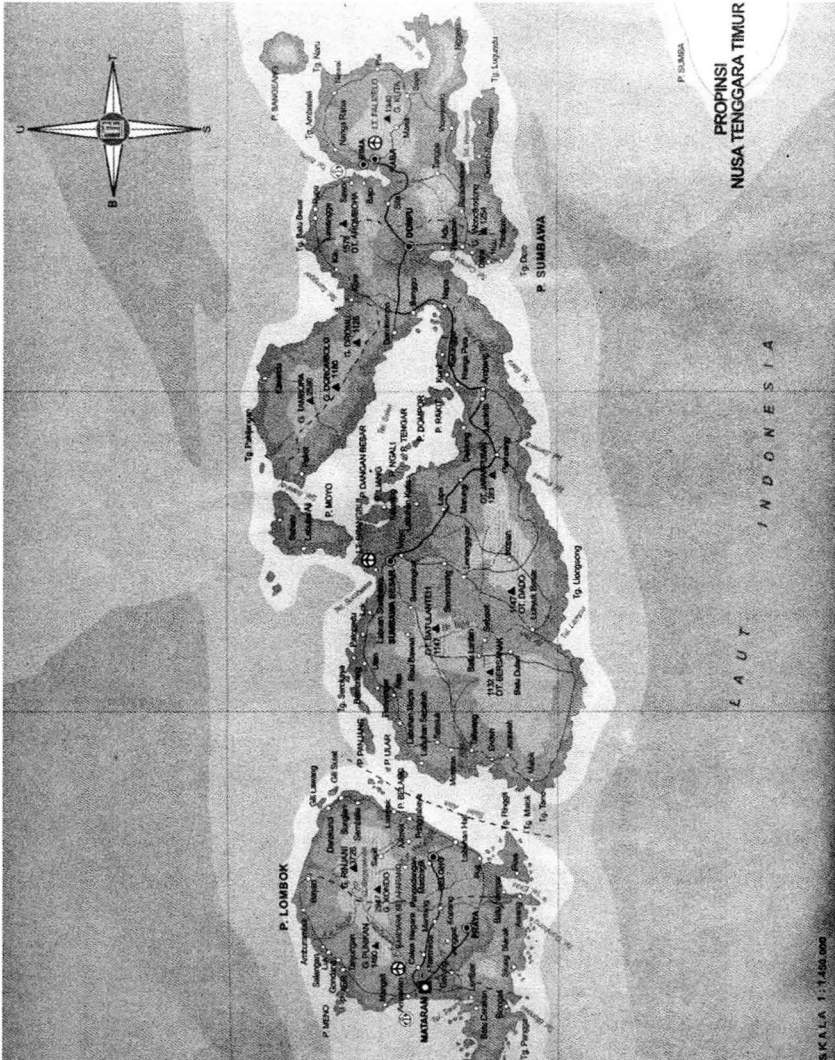
Sebuah desa yang paling tua di daerah Kabupaten Bima. Masyarakat Donggo memiliki adat istiadat yang berbeda dengan masyarakat Bima karena masih diwarnai oleh pengaruh Animisme dan Dinamisme. Pemandangan alam pegunungan sangat indah dan memiliki perkampungan yang khas untuk daerah pegunungan.

d. Pantai Lawata

Merupakan sebuah pantai yang terletak di Teluk Bima dan sering dikunjungi oleh wisatawan. Pantainya tenang sangat cocok untuk olahraga ski air, renang dan layar. Di sekitar tempat ini banyak dijumpai ikan, dan baik untuk memancing. Lokasinya 2 km dari kota Bima dan dapat dicapai dengan kendaraan umum.

- e. **Pantai Ule**
Sebuah pantai yang berada di sebelah Teluk Bima dengan pasir putih dan ombaknya yang tenang dan didepannya terdapat pulau kecil dengan nama kambing. Di pantai ini dapat menikmati ikan bandeng dan buah "garoso" yang sangat digemari oleh wisatawan.
- f. **Pantai Lamere**
Merupakan sebuah kawasan sebuah pantai yang indah dan panjang dengan panorama alamnya yang indah. Disamping pantai dapat disaksikan daerah pegunungan dan perkebunan kelapa. Lokasinya 20 km dari Kecamatan Sape.
- g. **Pantai Wane**
Pantainya yang indah dan menawan dengan latar belakang panorama pegunungan menambah sejuknya suasana pantai pasir putih terbentang luas, dan deburan ombak sangat cocok untuk olahraga selancar. Letaknya 60 km sebelah kota Bima yang dapat dicapai dengan kendaraan umum.
- h. **Gua Wera**
Gua Wera dipercaya memotong sepanjang selat sampai pada gunung api yang masih aktif yang berada di Pulau Sangiang. Gua Wera dapat dicapai melalui jalan darat dari Bima dalam waktu dua jam dengan menyusuri perbukitan.
- i. **Desa Maria**
Terletak tidak jauh dari jalan utama Bima - Sape. Terkenal karena lumbung-lumbung kolektifnya dan Adu Tumbu yaitu suatu tarian dimana sepasang penari beradu kepala mereka bersama-sama. Di desa ini terletak sebuah bungalow dengan kolam renang, sehingga desa ini menjadi tempat yang cocok untuk berlibur, terutama yang ingin rileks.
- j. **Istana Sultan Bima**
Peninggalan kesultanan Bima ini berada di kota Bima. Untuk menjaga kelestariannya, maka bangunan kesultanan Bima saat ini berada dalam naungan Departemen Pendidikan dan Kebudayaan.

PETA PROVINSI NUSA TENGGARA BARAT



***PROVINSI
NUSA TENGGARA TIMUR***



A. INFORMASI UMUM

Nusa Tenggara Timur merupakan gugusan kepulauan Indonesia bagian tenggara, terdiri atas 3 pulau besar atau dengan sebutan flobamor (Flores, Sumba, Timor, dan Alor) disamping 566 pulau kecil lainnya. Terletak diantara Propinsi Nusa Tenggara Barat dan Propinsi Timor Timur. Luasnya $\pm 247.379,9$ km.

Kondisi Nusa Tenggara Timur yang terdiri dari pulau-pulau ini membawa akibat adanya heterogenitas suku yang mempunyai bahasa, kebudayaan dan aneka ragam tradisi tersendiri.

Relief wilayah Nusa Tenggara Timur sebagian besar merupakan daerah yang berbukit dan bergunung-gunung dengan iklim tropis kering yang dipengaruhi oleh perubahan tekanan di atas benua Australia.

Vegetasi yang dapat dijumpai adalah hutan musim, hutan primer, hutan sekunder, savana dan padang steppa.

Berdasarkan dominasi pohon, savana *sucalyptus*, savana *acacia*, dan savana cemara. Gwang dan lontar adalah jenis savana palm yang tumbuh dengan baik sekali disamping beberapa jenis *sucalyptus* seperti ampupu dan kayu putih. Kayu cendana merupakan primadona hasil hutan dari Nusa Tenggara Timur.

Nusa Tenggara Timur merupakan salah satu daerah tujuan wisata yang cukup terkenal, karena memiliki objek wisata alam yang cukup banyak seperti misalnya Taman Nasional Komodo, Taman Wisata Tiga Danau Berwarna Kelimutu, Taman Laut Gugus Pulau, Teluk Maumere serta objek-objek wisata lainnya.

Di luar kawasan wisata tersebut, masih terdapat objek wisata yang dapat dinikmati oleh wisatawan seperti Pantai Gede, Pantai Rua, Pantai Batulesa, Pantai Lasiana dan Pulau Semau.

Disamping objek wisata yang cukup banyak, Nusa Tenggara Timur mempunyai letak yang sangat strategis berdekatan dengan negara Australia. Kota Kupang sebagai ibukota propinsi, juga merupakan

pintu gerbang wisata ke Nusa Tenggara Timur melalui Bandar Udara El Tari.

Permainan rakyat yang merupakan atraksi wisata yang menonjol adalah :

- Caci di Manggarai
- Etu di Ngade
- Pasola dan Pajura di Sumba Barat
- Sabung Ayam di Sabu
- Perburuan/penangkapan ikan paus secara tradisional di Lamera lores Timur

Kain Tenun ikat Sumba Timur, Insana dan Sabu serta anyaman topi Manggarai, topi Rote (Tilangga) dan Sasando, alat petik tradisional asal pulau Rote dapat dijadikan kenangan berupa cenderamata dari Nusa Tenggara Timur.

Disamping objek wisata yang ada sangat banyak terutama pada beberapa kekhususan dan letak geografis yang strategis berdekatan dengan negara tetangga Australia, maka Kota Kupang sebagai Ibukota Propinsi, juga merupakan pintu gerbang wisata ke Nusa Tenggara Timur melalui Bandar Udara El Tari.

Cara Pencapaian :

Kupang sebagai Ibukota Nusa Tenggara Timur terletak di Pulau Timor bagian barat, dapat dicapai melalui udara dan darat.

Melalui udara ada 2 macam penerbangan Nasional dan Internasional, penerbangan Internasional 2 kali seminggu dari dan ke Darwin (Australia) dengan pesawat Merpati. Sedangkan untuk penerbangan Nasional dari Jakarta, Denpasar, Ujung Pandang dan Dili dilayani oleh penerbangan Merpati Nusantara, dan Bouraq.

B. OBJEK DAN DAYA TARIK WISATA

1. Kabupaten Manggarai

a. Ruteng

Ibukota kabupaten yang terletak di kaki Gunung Ranaka. Disini terdapat Danau Ranamese di sebuah desa yang masih tradisional yaitu desa Compang ± 3 km dari Ruteng.

b. Taman Nasional Komodo

Taman Nasional Komodo terletak di ujung barat propinsi NTT dan diapit oleh Pulau Flores (NTT) dan Pulau Sumbawa (NTB). Secara administratif terletak di wilayah kecamatan Komodo, Kabupaten Manggarai, Propinsi Nusa Tenggara Timur. Luasnya meliputi 173.300 Ha, termasuk perairan laut di sekitarnya. Secara astronomi terletak antara 119°49'08" - 119°20'56" BT dan 8°50'34" LS.

Pulau Komodo yang panjangnya sekitar 35 km merupakan wilayah bergunung-gunung dengan puncak tertinggi adalah Gunung Satalibo (735 m). Pulau Rinca terutama bagian selatan berbukit-bukit, dengan puncak tertinggi adalah Gunung Dora (667 m) yang berbentuk kerucut dan ditumbuhi hutan yang masih lebat.

Beberapa jenis reptil yang terdapat di kawasan ini diantaranya penyu (*Chelonidas* sp), ular hijau (*Trimeresurus albolabris*), ular bandotan atau kakabote (*Vipera russeli*), dan ular sendok (*Naya sputatrix*).

c. Pantai Pedo

Pantai berpasir putih, untuk bermain sky air, selam, renang dan mengail. Dapat dicapai dengan ferry dari Sumbawa atau dengan pesawat Merpati dari Denpasar ke Labuan Bajo.

d. Danau Ranamese

Sebuah danau yang teletak di puncak Gunung Ranaka ± 25 km dari Ruteng, tempat ini dapat dicapai dengan kendaraan.

- e. **Gua Batu Cermin**
Di sebuah desa Labuan Bajo, terdapat Gua Batu Cermin yang didalamnya terdapat sebuah ruangan yang besar, gua ini terletak \pm 140 km dari Ruteng dan dapat dicapai dengan kendaraan.
- f. **Danau Sana Nggoang**
Objek wisata ini berupa pemandangan alam yang indah di sekitar danau.

2. Kabupaten Sumba Barat

- a. **Waikabubak**
Sebagai Ibukota Sumba Barat, terdapat warisan budaya masa lampau berupa perkampungan adat/kebudayaan tua. Disini ada kampung adat Tarung, Tambelar, Dasaelu dan Waitebara yang sarat dengan atraksi upacara adat tradisional dengan megalitiknya. Waikabubak sangat unik, di tengah kota ada kampung-kampung tradisional dengan atraksi-atraksi ritual masing-masing yang menjelma sebagai museum hidup budaya Sumba.
- b. **Wanekaka dan Lamboya**
Dua wilayah yang berada di kecamatan Walakaka yang sarat dengan perkampungan adat dengan megalitiknya.
- c. **Matayangu**
Air terjun bertangga tiga dengan panorama yang indah, 22 km dari Waikabubak, apabila dikembangkan airtejun ini dapat dimanfaatkan untuk tenaga listrik.
- d. **Laitarung - Anakalang Pasunga**
Perkampungan adat dengan atraksi upacara adat Purungu Taka Donga Ratu yang dilaksanakan pada setiap bulan November. Terdapat kuburan tua para raja tempo dulu perkampungan ini telah ditetapkan sebagai cagar budaya untuk dilindungi oleh Departemen Pendidikan dan Kebudayaan bekerjasama dengan Pemerintah dan daerah.

- e. **Kodi**
Sebuah kecamatan paling barat di kabupaten Sumba Barat bertengger banyak perkampungan adat dengan kuburan tua para raja masa lampau. Banyak Investor Nasional yang berkeinginan untuk menanam modalnya.
3. **Sumba Timur**
- a. **Waingapu**
Ibukota Kabupaten Sumba Timur terdapat kampung adat Prailiu, 2 km dari Waingapu dengan sentra kerajinan tenun ikat yang terkenal dan kuda-kuda yang dapat menari mengiringi irama musik gong.
 - b. **Desa Londatima**
Desa Londalima berada 7 km dari Waingapu, terdapat pantai Kuta sebagai tempat rekreasi yang menarik. Terdapat atraksi permainan tarian kuda yang mengiringi irama musik gong.
 - c. **Desa Kaliuda**
Kaliuda berada 105 km dari Waingapu, terkenal dengan tenun ikatnya. Di sini dapat disaksikan proses penenunan, pewamaan, pengeringan secara alamiah. Dan hasilnya akan menjadi ukuran dan bentuk yang berlainan.
 - d. **Pulau Salura**
Di sini dapat dilihat taman laut dengan keindahan alamnya.
 - e. **Paberipay (Kanangger, Nggongi, Anduwatu)**
Objek wisata ini berupa peninggalan sejarah.
 - f. **Praiawang**
Praiawang 69 km dari Waingapu, sebuah kampung adat yang sangat terkenal dengan megalitiknya.

4. Kabupaten Ngada

a. Bajawa

Bajawa adalah ibukota kabupaten yang letaknya dikelilingi bukit-bukit terjal dengan hawa yang sejuk dan telah pula memiliki fasilitas dan sarana akomodasi bagi kebutuhan wisatawan.

b. Bena

Kampung tradisional yang terletak 18 km dari Bajawa, juga terdapat sumber air panas yang dapat menyembuhkan penyakit kulit.

c. Mengaruda

Berhawa sejuk dan memiliki sumber air panas dengan kolam renangnya, terletak 20 km dari Bajawa. Dalam bulan Juni setiap tahun masyarakat melakukan atraksi kebudayaan/permainan rakyat yang disebut : Sagi, semacam tinju tradisional yang terdapat di Desa Loa, Natanege, Taru Torong.

d. Tanjung 17 Pulau

Terletak di Riung ± 70 km dari Bajawa. Disini terdapat 17 pulau yang masing-masing berdekatan. Diantara pulau-pulau tersebut dapat dilihat berbagai ornamen yang berbentuk oleh karang-karang laut, dan ikan yang berwarna-warni. Beberapa pulau berpasir putih dan terdapat gua-gua kelelawar. Di sini juga terdapat jenis biawak yang ukurannya lebih kecil dari yang ada di Pulau Komodo.

e. Boawae

Kota kecil di lereng gunung api Ebulobo. Di sini terdapat sebuah bekas kerajaan dengan batu megalitik dan upacara-upacara adat. Untuk mencapai Boawae sangat mudah, letak di pinggir jalan Bajawa-Ende. Di tempat ini setiap tahun diadakan pertandingan tinju tradisional yang disebut "Etu".

f. Olabula

Di sini terdapat objek wisata budaya bangsa situs dan batu bersejarah. Tempat ini terletak 50 km dari kota Bajawa.

5. Kabupaten Ende

Ende kota bersejarah, disini Bung Karno Tokoh Proklamasi RI diasingkan pada tahun 1942. Terdapat Museum Bung Karno.

a. Moni

Daerah pegunungan berhawa sejuk, dengan sumber mata air panas, Lia Sambe. Juga merupakan desa tradisional dengan berbagai hasil kerajinan tenun. Tersedia Home Stay yang cukup memadai dengan arsitektur tradisional. Terletak 24 km dari Ende dan 73 km dari Maumere.

b. Kalimutu

Gunung dengan danau tiga warna (coklat tua, biru langit dan biru tua), merupakan fenomena alam yang sangat menarik. Menurut kepercayaan masyarakat setempat perubahan warna ini mengekspresikan keadaan masyarakat di sekeliling danau. Jika temperatur normal, danau dapat dilihat dari pukul 10.00 s/d 15.00. Tempat ini dapat dicapai dengan kendaraan, jarak tempuh 66 km dari Ende atau 59 km dari Maumere.

c. Marilonga

Adalah benteng pertahanan jaman penjajahan, jarak 2 jam perjalanan dengan bus dari Ende.

d. Nggela

Kampung tradisional dengan kerajinan tenun yang menarik serta meriam kuno terletak \pm 40 km dari Ende.

6. Kabupaten Sikka

a. Waiara-Teluk Maumere

Memiliki taman laut yang indah dengan ikan yang berwarna-warni. Terdapat berbagai fasilitas untuk kebutuhan rekreasi laut dan akomodasi yang memadai.

b. Dobo

Sebuah desa dapat dijumpai sebuah kapal mini yang terbuat dari Perunggu yang memiliki riwayat yang legendaris.

- c. Wuring
Sebuah desa tradisional dari suku Bajo. Mereka membangun rumah-rumahnya di atas permukaan laut. Untuk mencapai desa Wuring sangat mudah dari Maumere berjarak \pm 3 km.
- d. Museum Blikon Blewat
Terletak 9 km dari kota Maumere disini terdapat berbagai jenis benda budaya dan fosil stagedon yang berumur 300.000 tahun.
- e. Bliran Sina
Terdapat prosesi tenun ikat, tarian daerah dan upacara adat.

7. Kabupaten Kupang

- a. Pantai Lasiana
Lasiana berada 12 km dari kota Kupang, pantai yang memiliki pasir putih, sepanjang 3 km. Di sepanjang pantai ditumbuhi pohon lontar disini dapat disaksikan proses pembuatan gula semut dari penyadapan tuak.
- b. Baumata
Beberapa hutan, gua, pemandian alam. Merupakan tempat rekreasi, masyarakat kota Kupang, yang terletak 16 km dari Kupang.
- c. Pantai Uiasa-Pulau Semau
Pantai Uiasa-Pulau Semau berada 16 mil dari kota Pelabuhan Tenau dengan speed boat, memiliki pantai untuk rekreasi, renang, menyelam, fasilitas akomodasi lengkap, dapat menyaksikan keindahan sunset.
- d. Hutan Wisata Camplong
Hutan Wisata Camplong berada 42 km dari Kupang merupakan hutan wisata dan pemandian alam, serta hutan yang didiami banyak jenis Satwa lindung.

- e. Oenesu
Air terjun alamiah yang terletak 19 km dari Kupang, merupakan tempat untuk rekreasi, mandi-mandi yang dapat dicapai dengan kendaraan umum/carter.
- f. Buraen
Gua perlindungan Jepang, peninggalan Perang Dunia II, 50 km dari Kupang, dapat dicapai dengan mobil dalam waktu 1,5 jam.
- g. Tesbatan
Tesbatan berada 55 km dari Kupang, 5 km dari Buraen memiliki air terjun alamiah 7 tingkat dan spesifik.
- h. Pulau Sabu
- Namata-Pulau Sabu
Kampung adat dan tempat upacara ritual 1,5 km dari kota Baa.
 - Horati
Terletak di desa tradisional Mebba-Sabu Timur terdapat benteng perang dan tempat upacara adat, 15 km dari Baa. Dikelola oleh Depdikbud.
- i. Pulau Rote
Pulau kecil di bagian barat dan timur memiliki alat musik tradisional yang khas yang dibuat dari daun lontar disebut "Sasando" memiliki tarian daerah, yakni : Kebelai. Dapat dicapai dengan pesawat Twin Otter dari Kupang atau dengan KMP. Ferry dari Tenau-Kupang dalam waktu 3,5 jam.
- j. Pulau Ndana
Pulau yang kecil terletak dekat Pulau Rote, merupakan pulau legenda yang dihuni oleh rusa, kura-kura.
- k. Nemberela dan Pantai Oeseli
Nemberela dan Pantai Oeseli 40 km dari kota Baa dapat dicapai dengan kendaraan umum/carter.

Uembubu serta upacara adat tradisional dari suku Fua Ton dan Dawan (Timor).

b. Oelolok / Insana

Oelolok adalah ibukota kecamatan Insana, terletak 30 km dari Kefamenanu ke arah Atambua. Pusat kerajinan kain tenun ikat Songkat dapat dicapai dengan kendaraan dalam waktu 45 menit. c. Tamkesi

Kampung tradisional, upacara adat dan merupakan pusat kerajaankerajaan Biboki, yang terletak di puncak bukit Tautpah, 57 km dari Kefamenanu 10 km dengan kendaraan dari ibukota kecamatan Manufui.

10. Kabupaten Belu

Atambua merupakan ibukota Kabupaten Belu telah memiliki fasilitas dan sarana akomodasi yang dapat memperlancar perjalanan anda menelusuri objek-objek wisata di seluruh pelosok tanah legenda Belu.

a. Pantai Maubesi

Sebuah tempat rekreasi dan agar alam yang menarik.

b. Takirin

Situs purbakala jaman megalitik yang terletak di puncak bukit merupakan tempat upacara adat. Penobatan seorang menjadi kebal (Meo) terletak 18 km dari Atambua 1 jam perjalanan dengan kendaraan.

c. Kewar

Kampung adat dan tempat upacara adat "Pao Sao" dengan istana raja/Koro Kewar. Terletak 45 km dari Atambua, lama perjalanan 2 jam dengan kendaraan.

d. Bolan

Kampung tradisional dan tempat upacara adat "Bei Mau" 6 km dari kota Kecamatan Betun, dapat disaksikan proses

tenun, pembuatan kapas secara tradisional, proses pembuatan garam secara tradisional.

- e. Laran
Kampung tradisional, pusat istana liurai “Maromak Oan” pada jaman raja-raja, terletak 1 km dari kota Betun.
- f. Kolam Susu
Kolam alam yang terletak di kaki bukit, dikelilingi tambak bandeng, kolam pemberi inspirasi bagi grup musik Koesplus dengan tagunya “Kolam Susu” tempat rekreasi sambil menikmati ikan panggang. Terletak 45 km dari Atambua, 1/2 jam perjalanan dengan kendaraan.
- g. Teluk Maubesi
Cagar alam yang dihuni oleh jenis kelelawar dengan rentangan sayap satu meter, beberapa jenis kera, jenis biawak, dan berbagai jenis burung laut, terletak 8 km dari ibukota Kecamatan Betun. Menelusuri puluhan teluk akan lebih menyenangkan bila dengan perahu dayung/boat.

11. Kabupaten Flores Timur

Larantuka adalah ibukota kabupaten dan merupakan pusat Misi Khatolik tertua di Nusa Tenggara Timur. Upacara keagamaan yang terkenal adalah Prosesi Jumat Agung, pada setiap bulan Maret.

- a. Waibalun-Mokantarak
Waibalun terletak 14 km dari Larantuka, memiliki danau, untuk rekreasi yaitu Danau Asmara dan desa adat.
- b. Lamalera
Kampung nelayan, sebagai tempat upacara adat sebelum dilakukan penangkapan ikan paus dengan menggunakan perahu Peledang.

Uembubu serta upacara adat tradisional dari suku Fua Ton dan Dawan (Timor).

b. Oelolok / Insana

Oelolok adalah ibukota kecamatan Insana, terletak 30 km dari Kefamenanu ke arah Atambua. Pusat kerajinan kain tenun ikat Songkat dapat dicapai dengan kendaraan dalam waktu 45 menit. c. Tamkesi

Kampung tradisional, upacara adat dan merupakan pusat kerajaankerajaan Biboki, yang terletak di puncak bukit Tautpah, 57 km dari Kefamenanu 10 km dengan kendaraan dari ibukota kecamatan Manufui.

10. Kabupaten Belu

Atambua merupakan ibukota Kabupaten Belu telah memiliki fasilitas dan sarana akomodasi yang dapat memperlancar perjalanan anda menelusuri objek-objek wisata di seluruh pelosok tanah legenda Belu.

a. Pantai Maubesi

Sebuah tempat rekreasi dan agar alam yang menarik.

b. Takirin

Situs purbakala jaman megalitik yang terletak di puncak bukit merupakan tempat upacara adat. Penobatan seorang menjadi kebal (Meo) terletak 18 km dari Atambua 1 jam perjalanan dengan kendaraan.

c. Kewar

Kampung adat dan tempat upacara adat "Pao Sao" dengan istana raja/Koro Kewar. Terletak 45 km dari Atambua, lama perjalanan 2 jam dengan kendaraan.

d. Bolan

Kampung tradisional dan tempat upacara adat "Bei Mau" 6 km dari kota Kecamatan Betun, dapat disaksikan proses

tenun, pembuatan kapas secara tradisional, proses pembuatan garam secara tradisional.

- e. Laran
Kampung tradisional, pusat istana liurai “Maromak Oan” pada jaman raja-raja, terletak 1 km dari kota Betun.
- f. Kolam Susu
Kolam alam yang terletak di kaki bukit, dikelilingi tambak bandeng, kolam pemberi inspirasi bagi grup musik Koesplus dengan tagunya “Kolam Susu” tempat rekreasi sambil menikmati ikan panggang. Terletak 45 km dari Atambua, 1/2 jam perjalanan dengan kendaraan.
- g. Teluk Maubesi
Cagar alam yang dihuni oleh jenis kelelawar dengan rentangan sayap satu meter, beberapa jenis kera, jenis biawak, dan berbagai jenis burung laut, terletak 8 km dari ibukota Kecamatan Betun. Menelusuri puluhan teluk akan lebih menyenangkan bila dengan perahu dayung/boat.


11. Kabupaten Flores Timur

Larantuka adalah ibukota kabupaten dan merupakan pusat Misi Khatolik tertua di Nusa Tenggara Timur. Upacara keagamaan yang terkenal adalah Prosesi Jumat Agung, pada setiap bulan Maret.

- a. Waibalun-Mokantarak
Waibalun terletak 14 km dari Larantuka, memiliki danau, untuk rekreasi yaitu Danau Asmara dan desa adat.
- b. Lamalera
Kampung nelayan, sebagai tempat upacara adat sebelum dilakukan penangkapan ikan paus dengan menggunakan perahu Peledang.

- c. Kawaliwu
18 km dari Larantuka, merupakan pantai untuk rekreasi dan tempat bersejarah dan taman laut.
 - d. Jontona-Pulau Lembata
Tempat dilakukan upacara adat, serta prosesi tenun ikat secara tradisional.
 - e. Pulau Adonara
Benteng kuno jaman Portugis terbuat dari tanah dengan meriam kuno.
12. Kabupaten Alor
Kalabahi adalah ibukota kabupaten, secara akomodasi dan transportasi telah siap untuk melancarkan perkunjungan ke objek wisata.
- a. Taman Wisata Tuti Adagae
Taman dan hutan wisata, panorama dan sumber air panas.
 - b. Takpala
Perkampungan adat dengan upacara ritualnya.
 - c. Hulanani
Peninggalan purbakala jaman megalitik, dengan Al Qur'an tulisan tangan.
 - d. Alaang
Peninggalan sejarah berupa "MOKO" sebagai lambang mas kawin, yang tingginya 90 cm.

***PROVINSI
KALIMANTAN SELATAN***



A. INFORMASI UMUM

Kalimantan Selatan dengan ibukotanya Banjarmasin, terletak diantara 114°19'13" Bujur Barat dan 11°33'30" Bujur Timur, atau antara 1°21'49" Lintang Utara dan 44°10'14" Lintang Selatan.

Kalimantan Selatan didiami berbagai macam suku bangsa seperti : Suku Banjar Kuala, Suku Banjar Pahuluan Suku Banjar Batang Banyu, Suku Berangas, Suku Bakumpai, Suku Maanyan, Suku Abal, Suku Dusun Deyah, Suku Lawangan, Suku Bukit, dll.

Di Kalimantan Selatan sejak dulu hingga sekarang sungai berperan sebagai sarana jalur sosial ekonomi masyarakat.

Sungai Barito merupakan sungai terlebar di Kalimantan Selatan dan juga di Indonesia, dengan panjang 600 km, lebar di muara \pm 3 km dan kedalamannya 10 s.d. 30 meter.

Pesiar sungai sepanjang Sungai Barito, disamping menyajikan tata kehidupan seperti rumah-rumah terapung, pasar terapung (floating market) dan sejenis kera berhidung panjang khas Kalimantan di Pulau Kaget. Disamping itu juga memiliki unsur-unsur dan bentuk seni tari yang beraneka ragam, antara lain; Tari Hadrah dan Bangsa Kembang, Tari Suku Pedalaman Dayak, Tari Kuda Gebang Siba, Tari Simbangan Burung Laut, dsb. Budaya dan Tradisi masyarakat Kalimantan Selatan merupakan perpaduan antara suku Dayak, Melayu dan Jawa yang terjadi melalui proses yang berabad-abad, kemudian mendapat pengaruh agama Islam yang dibawa oleh pedagang Arab dan Persia.

Cara Pencapaian :

Banjarmasin pelabuhan udaranya adalah Syamsuddin Noor terletak 25 km dari pusat kota dan sudah didarati pesawat DC-9. Penerbangan dilayani oleh Merpati Nusantara, Bouraq, dan Dirgantara Service (DAS) yang menghubungkan :

- Banjarmasin - Jakarta - Banjarmasin - Surabaya
- Banjarmasin - Yogyakarta melalui Surabaya

- Banjarmasin – Palangkaraya
- Banjarmasin - Balikpapan

Melalui Laut :

Dilayani oleh PT. PELNI yang menghubungkan Banjarmasin-Semarang dan Banjarmasin - Surabaya masing-masing 2 kali sebulan.

B. OBJEK DAN DAYA TARIK WISATA

1. **Pasar Terapung Kuin**
Pasar ini mulai berlangsung sekitar jam 05.00 pagi, terlihat semarak dan menarik karena pagi itu masyarakat menggunakan lampu tembok/petromak untuk penerangan. Pasar mulai lenggang setelah jam 10.00 pagi. Kita dapat menyaksikan langsung dengan naik perahu/kelotok di keramaian pasar, sambil perahu kita bersenggolan dengan perahu pedagang ataupun pembeli yang mendayung. perahunya hilir mudik memilih barang yang diperdagangkan. Untuk mencapai pasar yang ada di Sungai Barito ini dapat ditempuh dalam waktu 30 menit dari pusat kota Banjarmasin.
2. **Pasar Terapung Lok Baintan**
Pasar ini berada di Sungai Martapura, dan sama saja dengan Pasar Tarapung Kuin dimana transaksi jual beli terjadi dari perahu ke perahu, hanya saja pasar ini mulainya agak siang yaitu jam 07.00-10.00 pagi. Unikny semua orang yang terlihat di pasar ini mempergunakan tanggui (sejenis topi lebar) agak terlindung dari terik matahari. Untuk mencapai pasar ini diperlukan waktu sekitar 2 jam naik kapal kelotok dari pusat kota Banjarmasin.
3. **Hutan Wisata Pulau Kembang**
Letaknya di seberang Pasar Terapung Kuin (5 menit naik kelotok menyeberang). Karena pulau ini terletak di tengah Sungai Barito, dengan luas 60 ha.
4. **Hutan Lindung Puiiau Kaget**
Penghuninya antara lain : Kera Bekantan (hidung panjang/ Nasalis Larvatus), Lutung (kera hitam dan ekor panjang/Prebitis Cristate), serta bermacam-macam burung seperti burung Bangau.

5. **Kehidupan Sungai**
Banjarmasin digelar “River City” oleh karena kota ini dialiri beberapa sungai dan letaknya di muara sungai. Banyak wisatawan yang terkesan dan menyarankan, bahwa untuk menikmati kota Banjarmasin lihatlah dari sungai (see Banjarmasin from the river).

6. **Sabilal Muhtadin**
Berada di pusat kota Banjarmasin di atas tanah seluas 100.000 m². Dibangun mulai tanggal 10 Nopember 1974 dan selesai Oktober 1979. Mesjid ini merupakan terbesar kedua setelah Mesjid Istiqlal (Jakarta) dengan lantai dan dinding dari bahan yang sama, marmer.

Bangunan mesjid terbagi atas bangunan utama dengan luas 5.250 meter, 5 bangunan menara dimana 1 menara tinggi 45 meter dan yang lainnya hanya 21 meter. Kubah bangunan utama berdiameter 38 meter dari aluminium sheet kalcolour berwarna keemasan. Sekeliling mesjid pada dinding, pintu dan jendela dihiasi kaligrafi Al Quran dan Asmaul Husna dari bahan tembaga.

7. **Taman Palui Hijau**
Terletak 24 km dari Banjarmasin arah Martapura, disana terdapat juga restoran dan artshop.

8. **Museum Negeri Lambung Mangkurat**
Terletak di Banjarbaru ± 36 km dari Banjarmasin.

9. **Pendulangan Intan Cempaka**
Terletak 38 km dari Banjarmasin (45menit naik mobil) dan terletak di Desa Cempaka, Kabupaten Banjar. Dapat dikunjungi setiap hari kecuali hari Jumat naik kendaraan roda dua dan empat.

10. **Penggosokan dan Pasar Intan Martapura**
Apabila di Cempaka sebagai tempat mencari intan dan batuan lainnya, maka di Martapura (40 km dari Banjarmasin) banyak masyarakat yang mengusahakan (home industry) penggosokan intan dan batu aji. Di pasar intan Martapura banyak pula terdapat

souvenir shop yang menjual intan, batu-batu cincin dan perhiasan lainnya.

11. Riam Kanan
Bendungan Pembangkit Listrik Tenaga Air (PLTA). PLTA Riam Kanan diberi nama PLTA Ir. Pangeran Muhammad Noor Riam Kanan.
12. Mu'ui
Jaraknya \pm 138 km dari Banjarmasin dapat ditempuh 3 (tiga) jam naik mobil.
13. Pagat
Biasanya dikenal dengan nama Pagat Batu Benawa, sekitar 167 km dari Banjarmasin. Sungai yang berbatu besar dan air pegunungan yang jernih sangat mengundang minat untuk mandi disana.
14. Pantai Pagatan
Dari Banjarmasin sekitar 245 km atau 5 (lima) jam naik mobil dengan kondisi jalan telah di hotmix. Pantainya yang landai dan dapat naik mobil menyusurnya dengan jauh bentangan hampir 8 km.
15. Sogung
Jaraknya hampir 300 km dari Banjarmasin. Kondisi goanya masih asli dan disekitar hutan belantara, stalakmit dan stalaktitnya sangat indah. Di kawasan ini terdapat lebih kurang 20 buah goa.
16. Sarang Tiung
Pantai Sarang Tiung ini terletak di Pulau laut, yang jauhnya hanya 15 km dari ibukota Kabupaten Kotabaru. Pantainya cukup landai dan cocok untuk rekreasi keluarga.
17. Makam Syeh Muhammad Arsyad Albanjari
Terletak di Desa Kelampayan Ulu \pm 50 km dari kota Banjarmasin. Dapat dikunjungi dengan mobil dan jarak tempuh \pm 90 menit. Pada tempat ini terdapat motif-motif ukiran nisan dan kaligrafi.

Syeh Muhammad Arsyad Albanjari adalah Ulama besar di Kalimantan Selatan pada abad ke 19 (1710-1812). Buku karangan beliau yang terkenal adalah Sabilal Muhtadin yang diabadikan nama sebuah Mesjid terbesar di Kalimantan Selatan.

18. **Pendulangan Intan Cempaka**
Kawasan pendulangan intan tradisional diusahakan oleh masyarakat sebagai mata pencaharian turun temurun, lokasinya di Kecamatan Cempaka. Pendulang (pencari) intan menggali lobang dalam dengan cara dan peralatan sederhana untuk mengadu keberuntungan.
19. **Taman Hutan Raya Sultan Adam**
Terletak 62 km dari Banjarmasin. Luas arealnya adalah 106.400 ha, dimana taman ini dilengkapi dengan penangkaran buaya, rusa, dan gajah Lampung. Terdapat pula babi, rusa, kijang, berbagai jenis burung, tanaman dan berbagai jenis anggrek.
20. **Pantai Takisung**
Jaraknya 92 km dari Banjarmasin arah Pleihari. Di sini terdapat cottage dengan sewa yang murah.
21. **Air Terjun Bajuin**
Jaraknya 80 km dari Banjarmasin, terdapat air terjun dan kolam pemandian, dengan udara pegunungan yang sejuk.
22. **Pantai Batakan**
Jaraknya sekitar 120 km dari Banjarmasin. Di tepi pantai telah dibangun 10 buah cottage yang disewakan untuk pengunjung.
23. **Komplek Makam Sultan Suriansyah**
Terletak di kelurahan Kuin Utara, kecamatan Banjar Utara Kodya Banjarmasin. Dapat dikunjungi setiap hari dengan kendaraan darat dan air. Sultan Suriansyah adalah Raja Banjar yang memerintah antara tahun 1526-1550. Selain daripada itu Sultan Rahmatullah yang berkuasa antara tahun 1550-1570 di makamkan disini.

24. Rumah Adat Banjar Bubungan Tinggi
Sering pula disebut “Rumah Banjar”. Banyak bangunan pemerintah ataupun swasta yang mengambil prototipe bentuk atap rumah yang tinggi, bahkan rumah dinas Gubernur KDH Tk. I Kalimantan Selatan yang ada di Jl. R. Soeprpto Banjarmasin berbentuk rumah banjar.
25. Mesjid Su'ada
Terletak di desa Wasah Hilir, kecamatan Simpur, kabupaten Kandungan, 140 km dari Banjarmasin, memiliki ukiran dan kaligrafi, arsitektur tradisional. Mesjid ini dibangun tahun 1908 oleh H. Abbas dan H. Said, dengan tinggi bangunan 27 meter.
26. Loksado Area
Daerah ini banyak dikunjungi wisatawan mancanegara karena hutan basah (rain forest) yang masih alami dan arung jeram sungai Arnandit yang menantang dengan gradasi yang bervariasi.
27. Pagat Batu Benawa
Terletak di desa Pagat, kecamatan Batu Benawa, kabupaten Dati II Barabai. Dapat dikunjungi pada hari Minggu. dan hari libur lainnya. Objek wisata memiliki panorama alam yang indah dan batu-batu besar.
28. Candi Agung
Jaraknya sekitar 167 km dari Banjarmasin, peninggalannya tidak terlihat lagi tapi hanya merupakan situs saja.
29. Goa Temu Luang
Terletak di sungai Kupang. Dimana goa yang panjangnya puluhan kilometer dapat dilayari/ditelusuri menggunakan perahu motor.
30. Goa Batu Hapu
Jaraknya sekitar 90 km dari Banjarmasin, dapat ditempuh dengan naik mobil.

PROVINSI KALIMANTAN BARAT



A. INFORMASI UMUM

Kalimantan Barat dengan ibukotanya Pontianak terletak antara 2°6' Lintang Utara dan 3°5' Lintang Selatan serta diantara 108" Bujur Barat dan 114" Bujur Timur. Garis Khatulistiwa (Garis Lintang) 0° melintasi tepat di atas Kota Pontianak.

Merupakan wilayah yang sebagian besar penduduknya bermukim di daerah pantai dan tepi-tepi sungai serta sebagian lainnya di daerah pedalaman. Berbagai ciri khas kehidupan masyarakat daerah, baik yang berlangsung sebagai tradisi maupun sebagai sistim tatakrama masih terpelihara dan dipertahankan oleh masing-masing daerah sebagaimana terlihat dalam beberapa upacara adat seperti misalnya upacara penyambutan tamu dalam bentuk tarian, upacara antar jung, upacara tepung mawar dan upacara perkawinan.

Seni dan budaya di daerah ini umumnya dipengaruhi oleh kesenian dan kebudayaan Dayak dan Melayu seperti Ratu Sri Kuning, Malim Melana, Sirang, Jonggan, Radat, Jenpin, Tandak, Upacara Adat Naik Dango, Upacara Robo- robo, Pakaian Adat, Kerajinan Tangan yang bermacam-macam juga merupakan daya pesona yang sangat menarik.

Di Kalimantan Barat terdapat cagar alam yang didalamnya tumbuh berbagai jenis tumbuhan langka dan suaka margasatwa yang menjadi habitat bermacam-macam binatang langka dan menjadi lapangan penelitian yang sangat penting bagi para ilmuwan dari berbagai negara.

Cara Pencapaian :

Berbagai jenis transportasi yang terdapat di Kalimantan Barat dapat dibedakan sebagai berikut :

- a. Transporatsi udara : Garuda Indonesia, Merpati, Bouraq, Dirgantara dan Deraya.
- b. Transportasi Laut : KM. Lawit, KM. Sirimau, KM. Tatamailau
- c. Transportasi Sungai: KM. Express, Motor bandung, Speed Boat dan Sampan.

B. OBJEK DAN DAYA TARIK WISATA

1. **Pantai Kijing**
Merupakan pantai yang indah, terletak 18 km dari Mempawah dan 85 km dari Pontianak, tempat tersebut dilengkapi dengan sebuah panggung pertunjukkan yang diadakan pada hari Minggu dan hari-hari libur besar lainnya.
2. **Pulau Temajo**
Merupakan objek dan daya tarik wisata pulau yang memiliki keunikan pada pantainya yang bersih dan pasirnya yang putih. Lokasi ini terletak di Kabupaten Dati II Pontianak atau 85 km dari kota Pontianak, dan dapat dijangkau dengan Speed Boat motor air melalui Pantai Kijing dengan waktu lebih kurang 25 menit.
3. **Pantai Pasir Panjang**
Terletak 17 km dari Singkawang, dapat dijangkau dengan kendaraan darat, tersedia wisma, cottage, kolam renang, restoran serta tempat-tempat menginap lain yang representatif. Bagi yang suka olahraga menyelam, berenang, selancar/sky air, memancing dan lain-lain, dapat memanfaatkan tempat ini.
4. **Pantai Batu Payung**
Terletak 23 km dari Singkawang/tidak jauh dari Pasir Panjang, merupakan pantai berpasir putih, ombak dan batu-batu yang menjorok ke laut dimana salah satu diantaranya menyerupai payung. Cocok untuk olahraga menyelam dan sky air.
5. **Gunung Poteng**
Biasa disebut sebagai cagar alam raya pasi, terletak 10 km dari kota Singkawang atau kurang lebih 155 km dari kota Pontianak dengan potensi daya tarik berupa flora langka yaitu Rafflesia Arnoldi. Lokasi ini dapat dicapai dengan jalan darat menggunakan kendaraan roda dua/empat atau kendaraan umum dengan waktu \pm 3 jam Pontianak.

6. Tanjung Batu
Terletak di kota Pemangkat \pm 30 km dari Singkawang dan 175 km dari Pontianak, dapat ditempuh dengan bus umum dengan biaya relatif murah. Luas kawasan ini \pm 5 Ha, terdapat sebuah tugu peringatan korban perang Jepang, Tionghoa dan Indonesia.
7. Pantai Kalangbau
Terletak di Kecamatan Pemangkat, Kabupaten Dati II Sambas dengan jarak 175 km dengan potensi daya tarik pantai berbatu dan merupakan areal pemancingan yang potensial. Lokasi ini dapat dikunjungi setiap hari dengan kendaraan roda dua/empat.
8. Danau Sebadang
Sebuah bukit dengan danau yang luas terletak 18 km dari Sambas, dapat dijangkau dengan kendaraan bermotor baik roda dua maupun roda empat, dilengkapi dengan kendaraan fasilitas berenang, boating dan lain-lain.
9. Air Terjun Berasap
Terletak di Kecamatan Sanggau Ledo, suatu daerah transmigrasi romo, jatuh dari ketinggian 7 meter dengan air yang berasap.
10. Istana Kesultanan Sambas
Istana peninggalan raja-raja zaman dahulu, dimana masih terdapat peninggalan berupa meriam, barang-barang keramik dari negeri Cina dan barang-barang lainnya.
11. Air terjun "Mujung"
Terletak di desa Engkodo, kecamatan Muko, kabupaten Sanggau, bertingkat dua dan mempunyai ketinggian 20 meter.
12. Sumber Air Panas "Seburu Dua"
Terletak di kecamatan Belitung Hulu, kabupaten Sanggau. Sumber air panas ini dapat menyembuhkan penyakit kulit.
13. Gua Lawang Kauri
Terletak di kecamatan Sekadau Hilir, Kabupaten Sanggau. Gua tersebut mempunyai pengaruh gaib (tidak kelihatan) yang bertalian darah dengan keluarga kerajaan Sekadau.

14. Batu Prasasti
Merupakan peninggalan kerajaan Mulawarman pada Zaman Hindu, terdapat didesa Pait, Kecamatan Nanga Mahap.
15. Hutan Lindung Bening
Terletak dipinggir kota Sintang, mempunyai ciri khas hutan tropis dan kaya dengan anggrek, bunga kantong semar dan lain-lain.
16. Bukit Kelam
Di kenal dengan puncaknya yang bertebing batu, berpanorama indah dan ditumbuhi jenis tanaman langka. Disekitar daerah ini banyak terdapat rumah betang (rumah panjang/long house).
17. Danau Jemelak dan Danau Kebiau
Terletak di kota Sintang, Kabupaten Sintang. Danau ini kaya dengan Ikan Silok (Arwana), Ikan Belidak dan lain-lain.
18. Air Terjun Nokanayan
Terletak di Kecamatan Ambalau, Kabupaten Dati II Sintang dengan potensi daya tarik berupa panorama alam yang indah dengan ketinggian air terjun 180 meter. Lokasi ini dapat ditempuh melalui udara yaitu Pontianak - Sintang dengan waktu \pm 45 menit.
19. Pantai Sungai Kinjil
Sebuah pantai yang berpasir putih dengan ombak yang cukup besar serta perahu nelayan merupakan perpaduan yang serasi menambah indahnnya panorama pantai. Pantai ini tidak jauh dari kota Ketapang \pm 3 km dari pusat kota.
20. Pantai Tanjung Batu
Terletak \pm 60 km dari Ketapang dan 25 km dari ibukota kecamatan Kendawangan. Dapat dijangkau dengan jalan darat menggunakan kendaraan roda dua dan empat di tempuh dalam jangka waktu 2 jam
21. Pantai Cilingcing
Terletak 2 km dari Pantai Sungai Kinjil, mempunyai ombak besar dan sering kita jumpai penduduk mencari ale-ate yaitu sejenis kerang/kepah yang isinya dapat dimakan atau dijadikan lauk pauk.

22. **Taman Nasional Gunung Palung**
Terletak di Kecamatan Telok Melano dan Kecamatan Sukadana, dengan luas areal ± 90.000 ha, tercatat ± 3.000 jenis species flora yang ada disana.
23. **Pulau Maya Karimata**
Terletak di Selat Karimata, Kabupaten Ketapang dan dapat dicapai dengan menyusuri pantai Selat Karimata dan Pontianak atau dari Ketapang. Merupakan cagar alam laut dengan berbagai variasi terumbu karang dan ikan hias laut. Cagar alam yang luasnya 77.000 ha tersebut mempunyai potensi yang besar yaitu sebagai objek wisata Bahari, baik berlayar maupun menyelam yang diharapkan dapat menarik wisatawan.
24. **Air Terjun di Metapi**
Terletak 75 km dari ibukota kabupaten dengan keadaan alamnya yang cukup indah. Dapat dicapai melewati riam-riam yang sulit dibayangkan untuk dilalui.
25. **Tugu Khatulistiwa**
Terletak 3 km dari pusat kotamadya Pontianak yang menunjukkan bahwa Pontianak dilalui oleh Garis Khatulistiwa, terletak pada Garis Lintang 0°, sehingga setiap tanggal 21 s/d 23 Maret dan 21 s/d 23 September setiap tahun, pada tengah hari sebelum dhuhur (tepat pukul 12 WIT) bayangan tugu dan benda-benda di tempat tersebut tidak terlihat (tanpa bayangan). Tugu ini pertama dibangun pada tahun 1923 berbentuk tegak lurus dan panah, kemudian pada tahun 1938 Tugu Khatulistiwa dibangun kembali.
26. **Mesjid Jami Sultan Pontianak**
Terletak 1 km dari pusat kotamadya Pontianak yang memiliki benda-benda peninggalan zaman dulu diantaranya terdapat Al-Quran kuno dan lain-lain. Mesjid berukuran 40 x 35 meter dengan ketinggian 20 meter dengan bangunan bertingkat. Dapat dicapai melalui jalan darat yang berjarak 1 km dari pusat kota ke sebelah timur atau melalui jalur sungai Kapuas dengan jarak yang sama.

27. Istana Kraton Qadriah

Terletak di kampung dalam Bugis, Kec. Pontianak Timur Kotamadya Pontianak. Benda-benda peninggalan yang masih tersedia antara lain Kursi Singgasana, Pakaian, Cermin Pecah Seribu, Keris, Meja Giok. Istana ini merupakan Istana Kraton tertua di Kalimantan Barat, dengan ukuran 30 x 50 meter. Bangunan tersebut dari Kayu Belian (kayu besi). Dapat dicapai melalui sungai Kapuas (Sampan, Speed Boat) yang berjarak 1 km dari pusat kota.

**PROVINSI
KALIMANTAN TENGAH**



**PROVINSI
KALIMANTAN TENGAH**



A. INFORMASI UMUM

Kalimantan Tengah merupakan propinsi terbesar di pulau tersebut, yang luasnya 1.653.800 km, terdiri dari hutan (82%), rawa, sungai, danau (hampir mendekati 2%), dan tanah pertanian.

Iklimnya lembab dan panas dengan ibukotanya Palangkaraya dapat dibagi dengan temperatur rata-rata 30°C dan curah hujan mencapai 2766 - 3393 mm.

Ditinjau dari keadaan alamnya, Propinsi Kalimantan Tengah dapat dibagi menjadi tiga bagian, yaitu :

- Bagian Utara merupakan daerah pegunungan, memungkinkan usaha di bidang perkebunan dan usaha lain yang terkait yang menggunakan bahan baku hasil perkebunan.
- Bagian Tengah merupakan daerah hutan tropis, dengan komoditi utama adalah hasil hutan.
- Bagian Selatan merupakan daerah rawa dan pasang surut, cocok untuk usaha perikanan dan pertanian sistim pasang surut.

Penduduk Kalimantan Tengah sampai dengan tahun 1995 diproyeksikan sebesar 1.637.300 jiwa, penduduk Kalimantan Tengah memeluk bermacam-macam agama dan untuk penduduk asli Kalimantan Tengah kebanyakan memeluk agama Hindu Kaharingan.

Sebagian penduduknya adalah suku Dayak yang terbagi atas beberapa sub suku yang mempunyai bahasa, adat istiadat dan budaya tersendiri. Suku-suku tersebut antara lain : Dayak Ngaju, Dayak Ot Danum, Dayak Ma'anyam, Dayak Dusun dan Dayak Tamuan.

Kalimantan Tengah mempunyai berbagai jenis tari-tarian yang dilakukan menurut maksud dan tujuannya, misal tari Manawi untuk menyambut tamu.

Cara penyampaian :

Untuk mencapai Kalimantan Tengah ada 2 alternatif yaitu melalui udara dan darat (sungai). Pesawat perintis banyak tersedia untuk menuju ibukota kabupaten dari Bandar Cilik Riwut.

B. OBJEK DAN DAYA TARIK WISATA

1. Kerajaan Kota Waringin Barat
Objek sejarah ini terletak di kota Pangkalan Bun. Selain menyaksikan objek peninggalan masa lampau, di kota Pangkalan Bun juga dapat dinikmati masakan udang dan masakan sea food lainnya. Untuk souvenir, dari daerah ini banyak dihasilkan kerajinan tangan dari batu kecubung dan kerajinan tangan lain berupa batu tudung saji hasil karya penduduk setempat.
2. Pantai Tanjung Keluang
Lokasi objek wisata ini berseberangan dengan Tanjung Puting di Teluk Kumai. Pantainya berupa pasir putih, merupakan tempat rekreasi berjemur diri yang banyak disukai oleh wisatawan mancanegara. Di lokasi ini disediakan juga pesanggrahan untuk tempat beristirahat para pengunjung.
3. Danau Burung
Danau ini diberi nama Danau Burung, karena memang banyak dihuni burung. Pada bulan-bulan tertentu burung-burung tersebut biasanya melakukan imigrasi ke daerah lain. Oleh karena itu untuk dapat menyaksikan disarankan untuk datang ke danau ini pada bulan April - Juni saat burung tidak berimigrasi.
4. Museum Kalimantan Tengah di Palangkaraya
Di museum ini terdapat benda-benda budaya yang memperlihatkan sebagian sejarah dan kebudayaan suku Dayak.
5. Pelabuhan Kereng Bangkirai dan Taman Alam Unpar di Kereng
Merupakan salah satu pintu gerbang masuk barang-barang dari Semarang dan Sampit.

6. **Bukit Rawi**
Bukit Rawi adalah sebuah desa dan di sini terdapat Sandung Sepudu (Patung Manusia) merupakan peninggalan budaya agama keharingan (Sekte dari agama Hindu), agama yang asli dan tertua di Kalimantan Tengah. Sandung adalah sejenis rumah kecil tempat menyimpan tulang-tulang/abu para leluhur.
7. **Bukit Batu Tengkilang**
Disini terdapat tempat rekreasi alam terbuka dengan panorama yang indah dan menarik yaitu Bukit dan Cagar Alam ITaman Wisata Bumi Perkemahan Pramuka. Selain itu juga terdapat sebuah batu besar berbentuk bahtera yang disebut Batu Banama. Batu ini memiliki legenda dan mempunyai makna magis yang diyakini oleh masyarakat setempat. Fasilitas yang terdapat di sekitar Bukit Batu dan Cagar Alam Tengkilang yaitu Guest House dan tempat berteduh.
8. **Pantai Kumai**
Kawasan ini terletak di tepi Sungai Kumai yang merupakan gerbang masuk dan transit wisatawan yang akan melanjutkan perjalanan ke Taman Nasional Tanjung Puting/Tanjung Kubu. Pantai ini selain alamnya yang indah juga terdapat binatang laut yang langka yaitu Ikan Duyung dan Pesut.
9. **Pantai Kubu**
Kawasan pantai yang melengkung dan landai di perairan Teluk Kubu yang diselingi hutan-hutan/rawa di bagian selatan dan daerah pemukiman penduduk dengan panorama nyiur (kelapa) yang melambai-lambai.
10. **Taman Nasional Tanjung Puting**
Taman Nasional Tanjung Puting terletak di Kabupaten Kota Waringin Barat dan Timur. Taman ini merupakan kawasan konservasi yang tertua di Kalimantan. Kegiatan yang dapat dilakukan antara lain : penelitian, menikmati keindahan alam dan vegetasi hutan primer dengan satwa liar, bersampan dan menyaksikan upacara adat.

11. **Kawasan Taman Wisata Tanjung Puting**
Memiliki keindahan alamiah berupa keaneka-ragaman sumber daya alam yang merupakan ekosistem hutan kerangas, (health forest) hutan rawa (fresh water forest) serta hutan hujan dataran rendah. Kawasan ini merupakan habitat dan proyek rehabilitasi orang utan dan binatang lainnya seperti Owa-owa, Bekantan dan binatang Reptil serta berbagai jenis burung-burung.
12. **Danau Tahai**
Terletak di Kecamatan Bukit Batu Kodya Palangkaraya. Dapat dikunjungi setiap hari antara pukul 08.00 -14.00 naik kendaraan pribadi atau taxi. Pada tempat ini dapat menyaksikan pemandangan alam yang sangat indah dan melakukan olahraga memancing.
13. **Sandung Ngabe Sukah**
Terletak di Kelurahan Pakandut, Kodya Palangkaraya, dapat dikunjungi setiap hari naik kendaraan taxi. Di tempat ini disimpan tulang arwah yang telah meninggal dengan dengan upacara Tiwah. Ngabe Anom Sukah artinya kepala kampung muda.
14. **Taman Rekreasi Tengking**
Terletak di Kecamatan Bukit Batu, Kodya Palangkaraya. Dapat dikunjungi setiap hari antara pukul 08.00 s/d 18.00 dengan naik taxi. Pada tempat ini dapat disaksikan pemandangan alam yang sangat indah.
15. **Pantai Kubu dan Tanjung Keluang**
Terletak di desa Kubu Kecamatan Kumai, Kota Waringin Barat, dapat dikunjungi setiap hari dengan naik kendaraan taxi atau kendaraan pribadi. Kawasan pantai yang melengkung dan landai di perairan Teluk Kubu yang dikelilingi hutan-hutan/rawa di bagian selatan dan daerah pemukiman penduduk dengan panorama nyiur (kelapa) yang melambai-lambai.
16. **Mesjid Kyai Gede**
Terletak di Kota Waringin Lama Kabupaten Kota Waringin Timur. Dapat dikunjungi setiap hari dengan naik taxi. Pantai ini dikelilingi oleh hutan dengan pohon-pohon yang lebat.

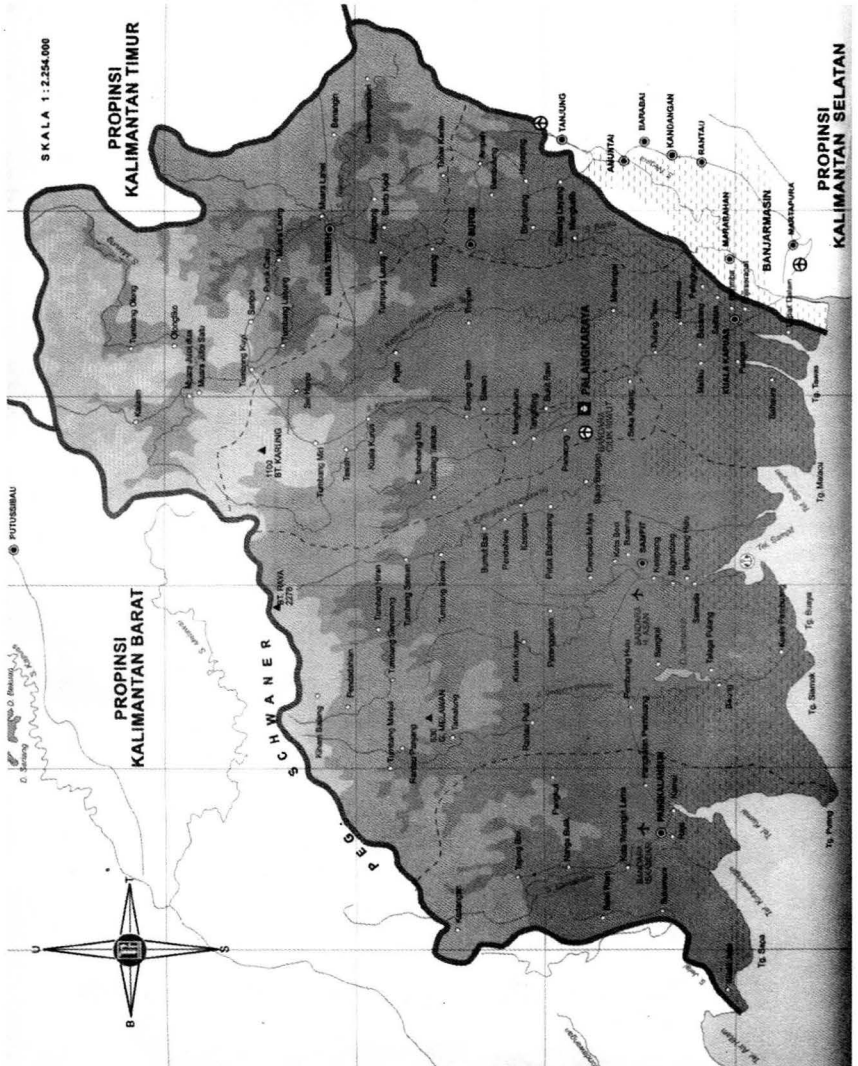
17. Riam Makikit
Terletak di desa Tumbang Kalomei, kecamatan Katingan Tengah, kabupaten Kota Waringin Timur, dapat dikunjungi setiap hari dengan naik taxi. Pada tempat ini dapat dilakukan olah raga air, seperti berselancar dan menyelam.
18. Sepan Apui
Terletak di desa Tumbang Kalomei, kecamatan Katingan Tengah, kabupaten kota Waringin Timur. Pada tempat ini tersedia kolam renang air panas dan dapat dicapai dengan naik taxi.
19. Betang Tumbang Gagu
Terletak di desa Rantau Pulut, kabupaten kota Waringin Timur, dapat dicapai dengan kendaraan taxi. Pada tempat ini dapat disaksikan bentuk-bentuk rumah adat Dayak.
20. Sandung dan Sapundu
Terletak di desa Bangkal, kabupaten Kota Waringin Timur, dapat dikunjungi setiap hari naik perahu motor/speed boat. Sandung adalah tempat menyimpan tulang-tulang orang yang telah meninggal, setelah diadakan upacara Tiwah (berbentuk rumah kecil) yang dindingnya terdapat ukiran-ukiran, sedangkan Sapundu adalah nama tempat mengikat binatang yang menjadi kurban upacara adat Dayak.
21. Industri Anyam-anyaman Getah Nyatu
Terletak di desa Dakirang, kecamatan Kapuas Hilir kabupaten Kapuas, dapat dicapai dengan naik perahu/speed boat. Tempat ini terkenal sebagai tempat kerajinan tangan membuat souvenir dari getah nyatu.
22. Rumah Adat
Terletak di desa Bontoi, kecamatan Kahayan Hilir, kabupaten Kapuas, dapat dikunjungi setiap hari naik perahu motor atau speed boat, pada tempat ini tersedia bentuk rumah adat Dayak.

23. Kota Bataguh
Terletak di desa Pulau Kupang, kabupaten Kapuas, dapat dikunjungi setiap hari naik taxi. Tempat ini merupakan daerah kekuasaan Nyai Undang pada abad 18.
24. Floating Market
Terletak di sekitar pelabuhan Danau Mere dan dapat dikunjungi setiap hari naik perahu motor atau speed boat.
25. Betang Tumbang Kurik
Terletak di desa Tumbang Kurik, kecamatan Kahayan Hulu Utara, dapat dikunjungi setiap hari naik perahu motor atau speed boat. Pada tempat ini terdapat rumah adat Dayak.
26. Mozaiq Gereja
Terletak di Mandomai, kabupaten Kapuas, dapat dicapai dengan motor atau speed boat.
27. Air Terjun Mantibab
Terletak di kabupaten Barito Utara kecamatan Tanah Siang, Desa Mantibab. Dapat dikunjungi setiap hari dengan kendaraan roda empat dan roda dua.
28. Air Terjun Molou Besar
Terletak di Puruk Cahu, kabupaten Barito Utara, dapat dikunjungi setiap hari dengan kendaraan roda empat dan roda dua.
29. Air Panas
Terletak di Lawang Anak Andau (Saripoi), kecamatan Tanah Siang, kabupaten Barito Utara, dapat dikunjungi setiap hari naik taxi. Pada tempat ini tersedia air panas alam.
30. Gunung Angah
Terletak di kecamatan Teweh Timur, kabupaten Barito Utara, dapat dikunjungi setiap hari naik taxi, disekeliling gunung itu ditumbuhi pepohonan yang rindang menambah keindahan pemandangan.

31. **Batang Konut**
Terletak di desa Kumut, kabupaten Barito Utara, dapat dikunjungi setiap hari dengan taxi.
32. **Batang Orung Apat**
Terletak di kecamatan Tanah Siang, kabupaten Barito Utara, dapat dikunjungi setiap hari dengan naik taxi atau kendaraan pribadi.
33. **Benteng Beras Kuning**
Terletak di kecamatan Murung, kabupaten Barito Utara, dapat dikunjungi setiap hari naik taxi atau kendaraan pribadi. Benteng ini merupakan benteng terakhir, sisa Kerajaan Banjar ketika terjadi Perang Barito, Perang Rakyat melawan penjajahan Belanda.

PETA

PROVINSI KALIMANTAN TENGAH



PROVINSI KALIMANTAN TIMUR



A. INFORMASI UMUM

Propinsi Kalimantan Timur dengan ibukotanya Samarinda, terletak antara 113°44' Bujur Timur, 119°00' Bujur Barat dan 4°24' Lintang Utara, 2°25' Lintang Selatan, terdiri dari 4 kabupaten yaitu :

- Kabupaten Kutai dengan ibukotanya Tenggarong
- Kabupaten Paser dengan ibukotanya Tanah Grogot
- Kabupaten Berau dengan ibukotanya Tanjung Redep
- Kabupaten Bulungan dengan ibukotanya Tanjung Selor, 2 kotamadya dan 2 kota administratif.

Kalimantan Timur memiliki berbagai jenis fauna yang khas dan langka seperti orang utan, bekantan, dan lumba-lumba air tawar (pesut).

Selain itu propinsi ini juga memiliki hutan tropis yang cukup luas dengan jenis-jenis yang khas dan langka seperti anggrek hutan serta anggrek-anggrek lainnya yang mempunyai daya tarik tersendiri, serta berbagai atraksi kebudayaan dari suku Dayak yang hidup di rumah panjang.

Penduduk asli Kalimantan Timur adalah suku Dayak, suku Dayak di Kalimantan Timur mempunyai beberapa upacara adat, antara lain :

- Upacara Naik Ayun, yaitu salah satu upacara adat di daerah Kutai yang merupakan upacara kelahiran untuk memberikan nama bayi.
- Upacara Kwangkai merupakan upacara kematian untuk suku Dayak Tanjung dan Benuaq. Upacara ini biasanya memakan waktu sampai 21 hari.

Cara Pencapaian :

Untuk mencapai Kalimantan Timur dapat dicapai melalui darat (sungai) dan udara. Melalui udara melewati Balikpapan kemudian baru ke Samarinda dengan pesawat Merpati.

B. OBJEK DAN DAYA TARIK WISATA

1. Museum Negeri Mulawarman
Terletak di tengah pusat kota Tenggarong (\pm 38 km dari Samarinda) merupakan bekas istana kerajaan Kutai, Kertanegara yang dibangun pada tahun 1936 dengan arsitek pola barat. Di museum ini terdapat koleksi pakaian raja-raja zaman dulu dan juga aneka keramik kuno.
2. Taman Wisata Waduk Sukarame
Merupakan objek wisata Tirta dan tempat yang baik untuk melakukan kegiatan memancing. Dapat dikunjungi setiap hari.
3. Taman Nasional Kutai
Taman Nasional Kutai terletak di Bontang Kabupaten Kutai. Kegiatan yang dilakukan disini berupa penelitian, lintas alam, berperahu menelusuri pantai, serta menyaksikan orang utan, kera, lutung bukit, beruang madu dan satwa langka endemik khas Kalimantan yaitu Bekantan.
4. Tanjung Isuy
Disini dapat disaksikan :
 - Rumah Panjang khas suku Dayak Benuaq dengan isinya yang masih asli.
 - Cara membuat tenunan Ulap Doyo, patung dan kuburan raja Benuaq. Jika ada tamu yang datang, diadakan penyambutan yang dilakukan dengan upacara Tepung Tawar yaitu : memoles muka tamu dengan tepung beras. Dalam perjalanan menuju Tanjung Isuy melalui danau Jempang, dapat disaksikan panorama yang indah dan rumah-rumah terapung.
5. Melak / Kersik Luway
Melak adalah ibu kota kecamatan yang merupakan tempat pemukiman suku Dayak Tunjung. Disini disaksikan Rumah Panjang dan dapat pula dibeli hasil kerajinan dari rotan. Kersik

Luway yang luasnya 5.000 ha merupakan cagar alam, dimana tumbuh bermacam jenis anggrek antara lain anggrek hitam (*Coelogyne Pandurata*) dengan musim bunga pada bulan April dan Desember.

6. Muara Ancalong I Muara Wahau Di kecamatan ini dapat disaksikan :

- a. Pertunjukan kesenian yang dilakukan di Lamin Datun oleh suku Dayak Kenyah.
- b. Hasil seni budaya dan kegiatan sehari-hari dari suku Dayak. Juga dapat dilihat Goa Kongeng yang didalamnya terdapat benda-benda Purbakala.

7. Pantai Tanjung Harapan

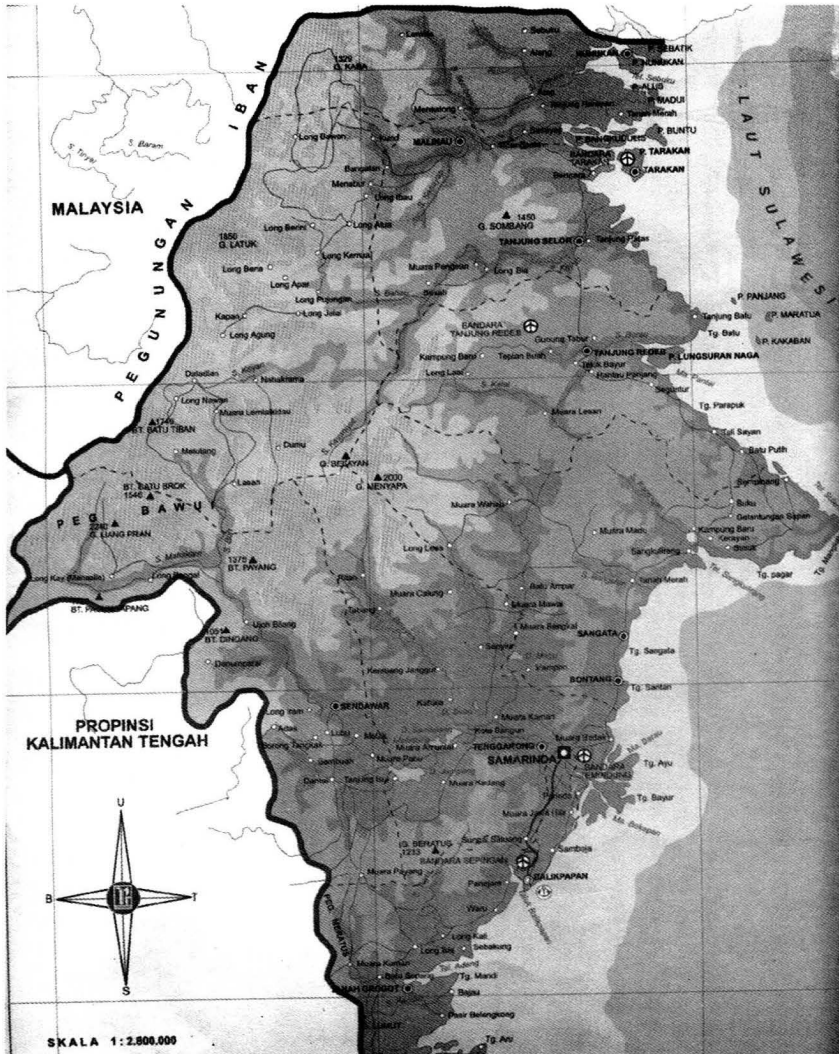
Terletak di kota Samboja di daerah Kutai, 18 mil dari Samarinda dapat ditempuh dengan kendaraan roda empat (mobil) dari Samarinda atau Balikpapan, dalam waktu 1,5 jam perjalanan. Pantai ini merupakan objek wisata yang indah dengan pasir putihnya, memiliki beraneka tumbuhan sebagai objek penelitian. Disamping itu pantai ini dapat pula dimanfaatkan untuk berenang.

8. Taman Laut Pulau Derawan

Objek wisata ini berada di daerah Berau, dapat dicapai dengan pesawat terbang dari Samarinda atau tarakan ke Tanjung Rendeh. Dari Tanjung Rendeh dilanjutkan dengan mempergunakan speed boat atau long boat ke Pulau Derawan. Disini dapat disaksikan keindahan Batu Karang, berjenis-jenis ikan laut dan penyu hijau (*Colonia Mydas*) yang sering berjemur di pantai, menurut yang pernah dilakukan hanya ada di Kepulauan Hawaii. Untuk dapat melihat keindahan Taman Laut dan ikan-ikan yang ada didalamnya dapat mempergunakan boat kecil. Disamping itu pantai Pasir Putih di pulau ini juga sangat indah, menjadikan daya tarik tersendiri. Di pulau Derawan juga dapat disaksikan tarian tradisional Bedaling dari suku Bajau.

9. Rukun Damai
Terdapat pusat kebudayaan suku Dayak, serta berbagai tarian tradisional suku Dayak Kenyah. Disamping itu terdapat 5 buah Lamin Adat yang masih dihuni oleh penduduk setempat. Lokasi dapat dicapai dengan house boat dari Samarinda selama 3 hari 2 malam perjalanan.
10. Long Bagun
Di daerah ini terdapat arus air deras, terletak antara Long Bagun dan Long Pahangan yang telah dilakukan sebagai objek wisata adventure tours, merupakan paket yang baik sekali dan alam yang dapat dilihat serta dinikmati. juga terdapat Lamin Adat yang dihuni oleh suku Dayak Modang. Setiap bulan April diadakan acara syukuran panen padi. lokasinya dapat dicapai dengan taxi boat/house boat dari Samarinda/ Tenggarong ke Long Bagun 2 kali seminggu tiap hari kamis dan hari minggu. Fasilitas : Natural, Riam Hitaya, Riam Napohida. juga terdapat berbagai jenis ikan patin dan udang besar.
11. Long Tuyok
Terdapat Lamin Adat sebagai tempat tinggal suku Dayak Bahau. Pada bulan September dan Oktober biasanya diadakan upacara Adat Nugal yang dikenal dengan Hudoq. Upacara Hodoq adalah upacara suku Dayak untuk mengusir roh-roh jahat yang merusak tanaman diwaktu berumur \pm 3 bulan. Lokasi ini dapat dicapai dengan taxi boat/house boat dari Samarinda/Tenggarong ke Long Bagun, dilanjutkan ke Long Tuyok dengan menggunakan long boat berjarak \pm 49 mil ditempuh kira-kira 2 hari perjalanan.
12. Taman Hutan Raya Bukit Suharto
Terletak di kecamatan Samboja \pm 54 km dari Samarinda merupakan objek wisata alam dan hutan raya tropika humida yang terbesar di Asia Tenggara. Dapat dikunjungi setiap hari.
13. Cagar Alam Anggrek
Terletak di Kersik Luay, kecamatan Melak \pm 148 km dari Kab. Tk. II Kutai, merupakan objek wisata alam dan cagar alam. Di sini terdapat jenis anggrek hitam yang langka didunia. Dapat dikunjungi setiap hari dengan bebas.

PETA PROVINSI KALIMANTAN TIMUR



**PROVINSI
SULAWESI SELATAN**



A. INFORMASI UMUM

Propinsi Sulawesi Selatan mempunyai luas wilayah 72.781 km² dengan ibukotanya Makassar. Propinsi ini di sebelah utara berbatasan dengan propinsi Sulawesi Tengah laut Flores disebelah selatan, teluk Bone di sebelah timur dan selat Makassar di sebelah barat. Terdiri atas daerah pegunungan dan dataran tinggi dan sebagian lagi merupakan dataran rendah dengan daerah pantai serta pulau-pulau kecil yang beraneka ragam dan coraknya. Gunung-gunung dengan hutan lebat yang murni diselingi dengan bentuk rumah adat yang khas, sawah-sawah yang terhampar dan berjenjang, lembah yang subur dan hijau, danau-danau dan lain sebagainya telah menciptakan keindahan alam. Sulawesi Selatan kaya dengan margasatwa seperti rusa, anoa, berbagai jenis burung, kera, kupu-kupu yang beraneka ragam coraknya dan warnanya yang menarik dan floranya meliputi berbagai jenis angrek, aneka jenis bunga hias, serta berbagai jenis buah-buahan. Kekayaan dan keindahan seni budaya Sulawesi Selatan tercermin didalam keaneka ragaman seni tari, seni suara, dan berbagai upacara adat disertai pakaian adat dengan berbagai corak warna serta variasi hiasan yang merupakan ciri khas tiap suku. Berbagai seni ukir, tenunan kain sutra tradisional, hasil kerajinan rotan, bambu, perak dan lain sebagainya terdapat di daerah ini. Berbagai macam peninggalan sejarah dan purbakala, seperti : Benteng Ujung Pandang, Taman Purbakala Leang-leang, Makam Sultan Hasanuddin dan lain sebagainya.

Daerah ini umumnya beriklim tropis basah dengan temperatur antara 26-31°C.

Masyarakat Sulawesi Selatan mayoritas adalah pemeluk agama Islam disamping Kristen, Hindu dan Budha yang semuanya taat dan pemegang adat yang kuat. Kaidah-kaidah adat dan agama terpadu secara harmonis dalam tata kehidupan masyarakat.

Penduduk propinsi ini terdiri dari 4 kelompok masyarakat/suku, yaitu Makassar, Bugis, Toraja dan Mandar. Orang-orang Bugis dan Makassar terkenal sebagai pelaut-pelaut yang berani, dengan kapal "Phinisi" mereka mengarungi lautan untuk berdagang, menangkap

ikan, atau pengusaha pelayaran rakyat yang menghubungkan satu pulau dengan pulau lainnya di Nusantara.

Cara Pencapaian :

Melalui udara dilayani oleh Garuda Indonesia, Merpati Nusantara dan Bouraq dari Jakarta, Yogyakarta, Surabaya dan Medan.

B. OBJEK DAN DAYA TARIK WISATA

1. Ujung Pandang

a. Benteng Ujung Pandang.

Tertetak di dalam kota Makassar, benteng ini adalah salah satu peninggalan Kerajaan Gowa/Makassar. Setelah direbut dari Sultan Hasanuddin, digunakan oleh Pemerintah Hindia Belanda dan diberi nama Fort Rotterdam. Sebagian dari kompleks benteng tersebut sekarang dijadikan Museum Lagaligo. Museum ini digunakan untuk menyimpan benda-benda sejarah purbakala dan benda-benda lainnya.

b. Makam Pangeran Diponegoro

Makam Pangeran Diponegoro ini terletak dalam kota Makassar. Pangeran Diponegoro salah seorang pahlawan Nasional yang cukup terkenal. Pada tahun 1839, pada saat diadakan perundingan di Magelang, ia ditawan oleh Belanda (De Kock), mula-mula beliau diasingkan ke Manado kemudian ke Makassar (Ujung Pandang). Di kota inilah Pangeran Diponegoro wafat pada tanggal 6 Februari 1855.

c. Makam Raja-raja Tallo

Makam Raja-raja Tallo ini terletak dalam kota Makassar. Kompleks makam terbesar dalam lingkungan kerajaan yang direbut Belanda pada tahun 1669. Terdapat 178 buah makam yang dibuat secara susun timbul dengan bentuk punden, sistem papan batu dan bentuk kubah, di

dalamnya terdapat makam beberapa Raja Tallo dan Gowa serta sebuah makam Duta Besar yang bernama Adul Gaffur Ruma Tambaga.

- d. **Makam Datu Ribandang**
Makam Datu Ribandang terletak dalam kota Makassar. Datu Ribandang adalah penyebar agama Islam pertama di Sulawesi Selatan, yang datang dari Sumatera Utara sebagai pedagang dan mempengaruhi raja-raja di Sulawesi Selatan untuk menganut agama Islam.
- e. **Pulau Samalona**
Pulau Samalona terletak \pm 3 mil di muka Makassar, dapat dikunjungi setiap hari, dapat ditempuh dalam waktu \pm 30 menit dari Makassar. Fasilitas rest house, kamar ganti pakaian dan MCK. Pantai Pasir Putih, taman laut, yang beraneka ragam tumbuh-tumbuhan laut, perairan disekitarnya cukup tenang dan jernih. Dapat dicapai dengan motor boat atau perahu layar.
- f. **Pulau Lae-lae**
Pulau Lae-lae ini terletak \pm 4 mil dari Makassar, dapat dicapai dengan motor boat atau perahu layar, lama perjalanan \pm 10 menit dari Makassar, dapat dikunjungi setiap hari. Pulau ini merupakan tempat rekreasi pantai pasir putih.
- g. **Taman Anggrek Bundt**
Taman Anggrek Bundt terletak di Jalan Mochtar Lutfi No. 15 Makassar, dapat dikunjungi setiap hari. Suatu taman anggrek dan koleksi siput dan kerang-kerang laut.
- h. **Paotere**
Terletak di jalan Barukang, Makassar, dapat dikunjungi setiap hari dengan mempergunakan semua jenis kendaraan. Paotere adalah pelabuhan perahu Phinisi.

2. Gowa

a. Balla Lampoa

Balla Lampoa terletak dalam kota Sungguminasa, 11 km dari Makassar dapat dikunjungi setiap hari, dapat dicapai dengan semua jenis kendaraan dalam waktu 20 menit. Balla Lampoa merupakan rumah panggung arsitektur Makassar, bekas Istana Raja Gowa di mana tersimpan benda-benda peninggalan Raja Gowa. Di museum ini dapat dipertunjukkan tari tradisional.

b. Air Terjun Takapala

Air Terjun Takapala terletak di Kecamatan Tinggi Moncong 5 km dari kota Malino, 75 km dari Makassar. Dapat dikunjungi setiap hari dengan mempergunakan kendaraan bermotor dengan lama perjalanan 15 menit dari Malino.

3. Maros

a. Bantimurung

Bantimurung terletak 11 km dari kota Maros, 41 km dari Makassar, dapat dikunjungi setiap hari dengan mempergunakan semua jenis kendaraan, lama perjalanan \pm 60 menit dari Makassar. Bantimurung adalah pemandian alam dengan air terjun yang tingginya \pm 15 m dan lebar 20 m di sekitar tempat ini terdapat gua-gua dengan lukisan-lukisan dinding yang berumur ribuan tahun, terdapat pula kupu-kupu yang beraneka jenis dan warna yang menarik.

b. Gua Mimpi

Terletak dikawasan objek wisata alam Bantimurung, dapat dikunjungi setiap hari dengan mempergunakan semua jenis kendaraan sampai ke lokasi pemandian alam Bantimurung.

4. Tana Toraja

Kabupaten Tana Toraja berjarak 310 km dari kota Makassar dengan ibu kotanya Makale, merupakan daerah pegunungan. Tana Toraja sangat terkenal dengan adat istiadat dan kebudayaannya antara lain :

- *Rambu Solo* adalah pesta upacara yang berkaitan dengan kematian dan pemakaman manusia. Upacara tersebut terdiri dari beberapa tingkat tergantung pada status sosialnya. Ritual diberikan karena suku Toraja beranggapan bahwa orang mati itu masih sakit sampai ritual dilaksanakan. Ini dikerjakan untuk membebaskan orang yang meninggal supaya masuk alam gaib sesudah meninggal. Upacara diselingi seni Mabadong, adu kerbau, adu ayam, dan penyembelihan berbagai binatang. Persembahan ini dimaksud untuk menyertai orang mati ke tempat sesudah dunia ini.
- Ritual orang mati Toraja merupakan kejadian yang rumit dan penting bagi masyarakat. Makin rumit ritualnya, makin tinggi rasa terima kasih keluarga bagi orang yang meninggal. Ritual ini dimulai dengan mengambil peti mati dari rumah keluarga disertai oleh arca kayu yang menyimbolkan orang mati tersebut. Tarian penerimaan tamu dilaksanakan untuk para tamu. Bagian yang terakhir ritual ini menunjukkan mayat yang dibawa ketempatnya terakhir di tempat yang tinggi. Pesta untuk orang Toraja yang berstatus sosial tinggi bisa memakan waktu sehari-hari.
- *Rambu Tuka* adalah ritual untuk kesejahteraan empat unsur kehidupan, keakraban, dedikasi, cinta, cinta sesama manusia dan gotong royong saling membantu. Dalam upacara perkawinan dan pesta masuk rumah baru sesajian binatang diberikan di sebelah timur rumah (Tongkonan) pada waktu matahari terbit. Tarian Pageliu yang gembira biasanya menyertai pesta ini. Ma'nene adalah masanya mayat-mayat di gua-gua memerlukan penggantian bungkus dan pakaian sebagai tanda pengenalan. Penggantian-penggantian ini dilakukan sampai tiga kali sebelum mayat-mayat akhirnya diletakkan pada tempat permanen yang terakhir di mana mereka beristirahat tidak terganggu selamanya. Berbeda dengan ritual pemakaman utama, Ma'nene hanya dilaksanakan di depan makam dengan kehadiran keluarga-keluarga lainnya sesudah pemberkatan, maka mayat dikembalikan ke gua yang letaknya di atas. Untuk pengembalian mayat tersebut beberapa anggota generasi muda berdiri di tempat yang lebih tinggi yang menerima mayat, mayat tersebut ditarik ke atas dengan tali.

- Pada waktu menarik ke atas, mayat tidak disanggah oleh batu orang lain. Mayat-mayat lainnya secara bersama-sama ditarik ke atas dengan cara lain. Tarian Ma'badong yang disertai oleh suara-suara yang menyentak pada upacara ini maksudnya untuk mengingatkan keturunan mereka akan mayat tersebut pada perbuatan yang baik ketika masih hidup.

5. Bulu Kumba

Terletak 56 km dari ibukota kabupaten Bulukumba, 154 km dari Makassar, dapat dikunjungi setiap hari dengan mempergunakan semua jenis kendaraan. Kajang merupakan perkampungan tradisional khas suku Kojo dengan adat kebudayaan lain dari adat kebudayaan suku-suku lainnya yang ada di Sulawesi Selatan. Di daerah ini terdapat hutan lindung tempat mengadakan upacara adat. Tersedia fasilitas penginapan dan pakaian hitam, karena untuk memasuki daerah ini harus memakai pakaian serba hitam.

6. Bone

a. Bola Soba

Bola Soba terletak dikota Watan Pone, 175 km dari Makassar dapat dikunjungi setiap hari dengan mempergunakan semua jenis kendaraan. Lama perjalanan \pm 3jam dari Makassar. Bola Soba adalah sebuah bangunan tradisional rumah Bugis yang dibangun pada tahun1890 sebagai rumah tempat tinggal Petta Punggawa (Panglima Besar Kerajaan Bone, Baso Pangling Abdul Hamis) yang gugur melawan Belanda pada tanggal 18 Nopember 1905.

b. Museum Lapawawoi

Museum Lapawawoi terletak di kota Watanpone, 175 km dari Makassar. Dapat dikunjungi setiap hari, lama perjalanan ke tempat ini \pm 3 km dari Makassar. Museum ini merupakan tempat penyimpanan benda-benda kebudayaan bekas Kerajaan Bone.

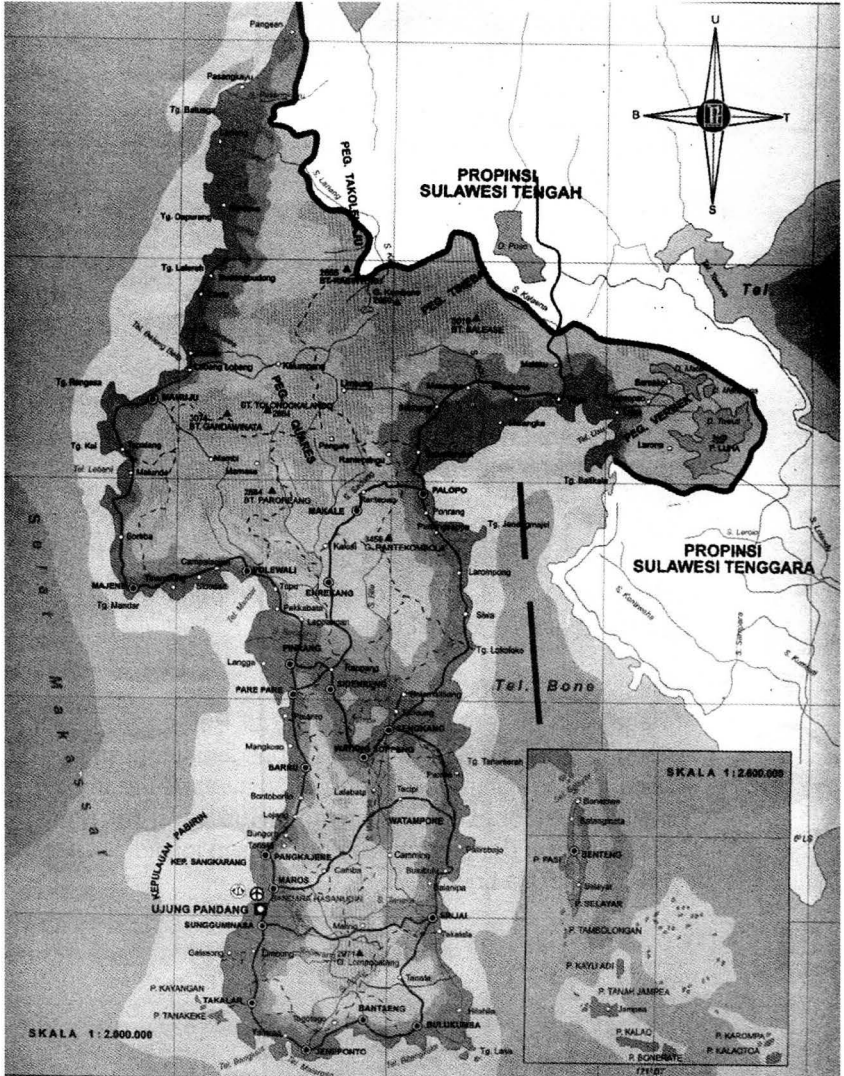
7. Wajo

- a. **Danau Tempe**
Danau Tempe terletak di Daerah Tingkat II Wajo, adalah suatu danau alam yang sudah lama dikenal, penghasilannya utamanya adalah ikan tawar.
- b. **Tenunan Sutera**
Tenunan Sutera secara tradisional yang dilakukan oleh masyarakat Wajo secara turun temurun hingga sekarang.

8. Luwu

- a. **Museum Batara Guru**
Museum Batara Guru terletak di kota Palopo, 360 km dari Makassar, dapat dikunjungi setiap hari, dengan mempergunakan semua jenis kendaraan, lama perjalanan 8 jam dari Makassar. Museum Batara Guru ini adalah bekas Istana Raja Luwu, di tempat ini Andi Jemma (Raja Luwu) pertama kali memproklamkan Kerajaan Luwu sebagai bagian dari republik Indonesia yang diproklamkan pada tanggal 17 Agustus 1945. Di tempat ini dijadikan pusat kegiatan untuk menentang kembalinya Belanda berkuasa di daerah ini. Museum ini tempat penyimpanan benda-benda peninggalan Kerajaan Luwu.
- b. **Mesjid Tua Palopo**
Mesjid tua ini terletak di dalam kota Palopo berhadapan dengan Museum Batara Guru. Dapat dikunjungi setiap hari, Mesjid ini adalah mesjid tertua di Sulawesi Selatan dengan arsitektur Indonesia, beratap model tumpang dari Mustaka Mesjid tertua dari keramik asing. Mesjid ini didirikan tahun 1603 oleh Raja Luwu XVI

PETA PROVINSI SULAWESI SELATAN



PROVINSI SULAWESI TENGGARA



A. INFORMASI UMUM

Propinsi Sulawesi Tenggara letaknya antara 120° - 124° BT dan 3° - 6° LS. Bagian timur berbatasan dengan Laut Banda, bagian selatan berbatasan dengan Laut Flores, bagian utara berbatasan dengan Sulawesi Selatan dan Sulawesi Tengah dan bagian barat berbatasan dengan Teluk Bone. Sulawesi Tenggara beriklim tropik dengan temperatur dari 25°C - 27°C. Luas wilayahnya mencapai 38, 140 km².

Propinsi Sulawesi Tenggara dengan ibukotanya Kendari, merupakan daerah yang banyak terdapat gunung-gunung yang cukup tinggi antara lain : Gunung Mengkoka, (2.790m), Gunung Anggowaka (1600m) dan Gunung Watamohai (1.780m) serta dataran rendah yang cukup luas dengan Danau Matano dan Danau Towuti.

Danau Napabale Monomuno terletak di Muara dengan tebing menghadap ke laut serta mengalir sungai-sungai yang cukup panjang antara lain : Sungai Kumbuti, Sungai Konaweha dan Sungai Lalindu.

Kekayaan dunia flora yang banyak tumbuh antara lain kayu eboni, aneka anggrek dan markisa, sedangkan fauna yang khas adalah Anoa dan Tapir. Panorama yang cukup menarik di dekat pelabuhan laut adalah Mayaria Kasilampe di Kendari dan pantai Nirwana di Buton.

Cara Pencapaian :

Untuk mencapai Sulawesi Tenggara ada beberapa alternatif yaitu:

Melalui Udara :

Menggunakan pesawat Merpati Nusantara dari Jakarta - Surabaya - Denpasar melalui Makassar menuju Kendari, Kendari - Palu, Kendari - Manado, Makassar - Bau-Bau (Pulau Buton).

Melalui Darat :

Dilayani oleh PT. PELNI dari Jakarta - Surabaya - Makassar - Bau-Bau, Ambon Bau-Bau, Jayapura - Bau-Bau.


B. OBJEK DAN DAYA TARIK WISATA

1. Taman Laut P. Hari
Terletak di desa Tambeanga, Kecamatan Morange Kendari. Dapat dikunjungi setiap hari dengan mencarter speed boat dengan jarak tempuh satu jam. Tersedia rumah istirahat, MCK, ruang bilas dan dapat menyaksikan pemandangan laut yang indah. Luas pulau ini \pm 27 hektar dengan bukit batu cadas, dikelilingi hamparan pasir putih untuk berjemur dan menyelam.
2. Pulau Saponda Darat
Terletak di desa Saponda, Kecamatan Soropia, Kendari, dapat dikunjungi setiap hari naik speed boat (carter) mempunyai pasir putih dan cocok untuk berjemur dan menyelam.
3. Pulau Saponda Laut
Terletak di Kecamatan Soropia, Kendari, dapat dikunungi setiap hari naik dengan mencarter speed boat mempunyai pasir putih dan cocok untuk berjemur dan menyelam.
4. Teluk Morame dan Lapuko
Terletak di desa Lapuko, Kecamatan Marame, Kendari. Dapat dikunjungi setiap hari dengan mencarter speed boat dengan jarak tempuh \pm 1 jam. Tempat ini baik untuk olahraga memancing.
5. Air Terjun Morame
Terletak di desa Sumbar sari, Kecamatan Morame, 75 km dari Kendari, dapat dikunjungi setiap hari naik angkutan umum Bis dan ditempuh dengan lama perjalanan \pm 1 jam. Objek ini mempunyai panorama yang indah, Pemandian air terjun dan hutan lindung dengan kayu tropis.
6. Pantai Batu Gong
Terletak di desa Lalonggasu Meota, Kecamatan Sampara 21 km dari Kendari. Dapat dikunjungi setiap hari naik dengan kendaraan pribadi atau carter bis. Pada tempat ini dapat disaksikan panorama laut lepas dan juga dapat digunakan untuk berjemur.

7. **Maya Ria**
Terletak di desa Kasilampe, Kecamatan Kendari 1 km dari Kendari, dapat ditempuh dengan angkutan Kota. Tempat ini terkenal dengan pembuatan perahu tradisional, baik yang mempergunakan layar maupun kendaraan bermotor.
8. **Peragaan Show Room dan Seni Kerajinan Tangan Daerah**
Terletak di desa Wua-Wua, Kecamatan Mandonga, 12 km dari Kendari, dapat dikunjungi naik angkutan kota.
9. **Sumber Air Panas**
Terletak di desa Mangolo, Kecamatan Kalaka 3 km dari Kalaka. Dapat ditempuh naik angkutan kota pada tempat ini tersedia kolam mandi Air panas.
10. **Pulau Malaka**
Terletak di Kecamatan Tosiba, 25 km dari Kolaka. Dapat ditempuh 30 menit dari Kolaka.
11. **Danau Napabale**
Terletak di desa Lokia, Kecamatan Katobu, 15 km dari Baka dapat ditempuh 30 menit, tersedia sampan untuk mengelilingi danau itu. Tempat ini mempunyai dua buah danau yang dihubungkan oleh terowongan yang dapat dimanfaatkan untuk mandi, menyelam dan menikmati panorama di sekitarnya.
12. **Perkelahian Kuda**
Terletak di desa Wamulai, Kecamatan Lawa, 25 km dari Raha dapat ditempuh 10 menit dengan carter angkutan kota. Pertunjukkan ini bisa ditampilkan untuk konsumsi tamu asing atau tamu agung.
13. **Benteng Kesultanan Buton**
Terletak di Bau-Bau, dapat dikunjungi setiap hari naik angkutan kota selama 7 menit.

14. Pantai Nirwana
Terletak di Bau-Bau, dapat dikunjungi naik angkutan kota dengan jarak tempuh 10 menit dari Bau-Bau.
15. Kendari (Unaaha)
Pemandian laut di Bokori Pemandian Laut Mayaria Kasilampe sekitar 3 km dari Kendari. Air terjun di Pohora, sekitar 10 km dari Unaaha.
16. Kolaka Air terjun di Kolaka Pemandangan alam di Tolodo Cagar alam kayu di Kolaka.
17. Buton
Pantai Nirwana Pemandangan Laut di Bau-Bau. Pemandangan alam di Sampolawa Air terjun di Rangi.
18. Muna
Pemandangan alam dan laut dan Panorama Motonu No di Napabale, sekitar 17 km dari kota Raha. Selain objek wisata alam di beberapa kabupaten tersebut di atas, Sulawesi Tenggara juga mempunyai asset wisata baik budaya maupun wisata ilmiah dan perkemahan/camping. Cagar alam kayu jati Napabale, P. Muna. Suaka margasatwa di Tanjung Peropa yakni : Anoa dan Burung Maleo. Tanjung Amalengo dan Rawa Aopa, merupakan potensi yang baik untuk pengembangan wisata ilmiah dan Taman Nasional. Pemandian Pantai Muara ± 15 km dari kota Raha. Gung Watumohan sebuah areal lapangan yang hijau yang biasanya dipergunakan untuk berburu rusa.

PROVINSI SULAWESI TENGAH



A. INFORMASI UMUM

Propinsi Sulawesi Tengah letaknya antara 2° LU - 3°4' LS dan 110°22' dan 124°20' BT. Bagian utara berbatasan dengan Laut Sulawesi (Laut Celebes) dan propinsi Gorontalo; bagian selatan berbatasan dengan propinsi Sulawesi Selatan dan Sulawesi Tenggara; di bagian barat berbatasan dengan Selat Makassar dan di bagian timur berbatasan dengan pulau Taliabu dan Laut Maluku, yang luas keseluruhannya 68,033 km².

Iklim pada umumnya dipengaruhi oleh dua musim yaitu musim panas dari bulan Oktober sampai April, musim hujan dari bulan April sampai Oktober. Temperatur udaranya 20°C - 31 °C.

Propinsi Sulawesi Tengah dengan ibukotanya Palu, memiliki panorama alam yang asli serta diselingi oleh padang stepa yang khas, memberikan kesyahduan kepada setiap orang yang datang untuk menikmati keindahan alam.

Selain itu di daerah ini terdapat danau, dengan pantai pasir putih yang dapat dilayari serta memiliki hasil ikan yang besar jumlahnya, seperti : Danau Poso dan Danau Lindu. Bahkan di Danau Poso memiliki ikan yang spesifik yaitu ikan sidat yang penangkapannya masih dilakukan secara tradisional.

Flora yang banyak tumbuh antara lain kayu eboni dan rotan, sedang faunanya adalah babi rusa, anoa, rusa dan burung maleo.

Cara Pencapaian :

Kota Palu terletak di suatu lembah, dapat dicapai dengan pesawat udara melalui pelabuhan udara Musiara. Pesawat udara yang melalui penerbangan adalah Merpati Nusantara dari Jakarta via Makassar, Manado - Palu.

Melalui laut, dapat ditempuh melalui pelabuhan laut Pansola.

B. OBJEK DAN DAYA TARIK WISATA

1. **Danau Poso**
Merupakan danau terbesar di Sulawesi Tengah dengan luas ± 32.320 ha. Memiliki beberapa atraksi alamiah yang menarik, antara lain : Hutan Anggrek Bancea, Pemandian Alam Matiandano, Pantai Pasir Putih Tandobone, Goa Pamona serta penangkapan ikan spesifik Segili secara tradisional.
2. **Kulawi**
Kulawi adalah daerah cagar budaya dengan panorama yang indah dan beriklim sejuk, terletak 72 km dari Palu. Di sini masih banyak terdapat kehidupan asli Sulawesi Tengah.
3. **Lore – Lindu**
Lore Lindu merupakan areal kawasan Taman Nasional yang terletak di Kabupaten Donggala dan Kabupaten Poso. Kawasan ini dapat dilakukan kegiatan : Penelitian, Camping, Hiking, Naik Kuda. Menyaksikan peninggalan sejarah/purbakala. Menyaksikan upacara adat, keagamaan dan lain-lain
4. **Towale**
Objek wisata ini terdapat di desa Towale Kabupaten Donggala, 44 km dari Palu dimana lokasi ini terdapat Goa Laut di atas gunung, antara pantai berpasir putih. Di tengah laut terdapat sebuah gunung karang kecil (± 15 menit dengan motorboat) dari pantai. Di sekitar tempat ini terdapat taman laut dengan beraneka ragam jenis ikan, sehingga sangat cocok untuk snorkelling dan diving. Tempat ini telah dua kali dikunjungi oleh kapal "World Discovery" dan "Seattle America" pada tahun 1990 dan 1991.
5. **Tanjung Karang**
Lokasi Tanjung Karang dapat ditempuh dengan kendaraan beroda empat; 34 km dari Palu. Objek wisata ini mempunyai pantai yang berpasir putih dimana terdapat coral yang berwarna warni serta berbagai jenis ikan yang langka. Tempat ini sangat cocok untuk snorkelling dan diving.

6. **Air Terjun Tamanggu Indah**
Terdapat di desa Bomba kecamatan Travaeli 45 km dari kota Palu dapat dijangkau dengan kendaraan beroda empat. Air terjun ini bertingkat 12 dengan panorama alam yang indah dan sejuk. Menurut legenda rakyat, bahwa tempat ini adalah tempat peristirahatan raja-raja dan juga tempat berburu.
7. **Pantai Tumbelaka**
Terletak 7 km dari kota Palu. Objek wisata ini banyak dikunjungi setiap hari libur karena letaknya tidak jauh dari kota Palu di mana tempat ini baik untuk mandi dan bersampan.
8. **Air Panas Bora**
Terdapat di desa Bora kecamatan Sigi Biromaru, 20 km dari kota Palu. Dari celah-celah gunung mengalir sumber air panas dengan pemandangan indah, untuk mencapai objek wisata ini kita akan melewati desa-desa tradisional.
9. **Kebun Kopi**
Terdapat ditinggikan sekitar 700 m dari permukaan laut, merupakan tempat peristirahatan di mana tersedia akomodasi. Di lokasi yang sejuk dan nyaman ini kita dapat menikmati sunset.
10. **Pantai Enu**
Pantai Enu terletak 40 km dari Palu dapat dijangkau dengan kendaraan beroda empat, tempatnya sejuk dan nyaman karena jauh dari perumahan penduduk, pantainya berpasir putih sehingga sangat cocok untuk mandi dan snorkelling.
11. **Pantai Nalera**
Terletak di Desa Marantale, Kecamatan Ampibabo. Pantainya berpasir putih dan halus, bila airnya surut, kolam alam terbentuk secara jelas yang dikelilingi oleh karang yang berwarna-warni sehingga bagi mereka yang senang dengan taman laut dapat mengunjungi objek wisata ini. Karena pantainya berdekatan dengan gunung sehingga menambah pemandangan alam yang segar dan menyenangkan, khususnya ketika menikmati matahari terbit (sun rise) yang muncul perlahan-lahan dari permukaan laut.

12. Air Terjun Likunggavali
Terdapat di Desa Marantale, Kecamatan Ampibabo, dapat dicapai dengan mobil. Objek ini adalah salah satu tempat air terjun yang menyerupai sebuah wajan sehingga penduduk setempat menamakannya “Likunggavali”. Airnya yang tidak terlalu besar, sehingga memudahkan bagi mereka yang senang akan keindahan alam yang masih asli untuk berjalan-jalan ke dalam hutan di sebelah kanan air terjun dan terdapat tebing yang curam \pm 200 m cocok untuk “Mountaineering” atau panjat tebing. Di tempat ini dapat dinikmati sun rise yang muncul dari permukaan laut (Teluk Tomini).
13. Pemandian Mantikole
Terletak 25 km dari kota Palu, panorama yang mempesona dan beriklim sejuk serta terdapat air panas dimana terdapat pemandian Air Panas dan Air Dingin.
14. Museum Negeri Sulawesi Tengah
Terletak di Jalan Sapiri Palu, dapat dijangkau dengan segala jenis kendaraan. Di dalam museum ini terdapat peninggalan sejarah dan koleksi benda purbakala.
15. Tentena
Tentena adalah sebuah kota di Utara Danau Poso, Kota ini merupakan pusat kawasan wisata yang mempunyai perkembangan yang cukup pesat, udara kota yang sejuk, dengan panorama alam pegunungan dan Danau yang indah sehingga menjadikan Tentena sangat cocok untuk kota peristirahatan. Tempat ini sudah memiliki fasilitas yang cukup dan lengkap yaitu fasilitas akomodasi, rekreasi, keagamaan, pemerintah dan jaringan transportasi darat, air dan udara. Kegiatan kepariwisataan di Danau Poso dan Tentena khususnya semakin berkembang sejak diadakannya “Festival Danau Poso I” tahun 1989 yang telah masuk Calender of Event sebagai Major Event pada setiap bulan Agustus.

19. Air Terjun Saluopa

Air terjun "saluopa" adalah air terjun terindah menurut beberapa wisatawan asing yang pernah berkunjung ke sana. Berada sekitar 10 km dari kota Tentena tidak jauh dari tepi danau Poso, masih termasuk suatu keindahan Danau Poso, mempunyai 12 tingkat luncuran air yang jernih.

20. Air Terjun Sulewana

Air terjun Sulewana lebih dikenal sebagai air luncur yang dahsyat. Air sungai Poso yang keluar dari Danau Poso pada jarak 11 km dari Tentena meluncur sangat dahsyat sepanjang 1 km. Penelitian memberi data bahwa kekuatan luncur air terjun Sulewana bisa membangkitkan tenaga listrik (PLTA) sebesar 800 mega watt kini dikembangkan sebagai salah satu objek wisata penunjang kawasan wisata danau Poso.

21. Tanjung Api


Tanjung Api terdapat di kecamatan Ampana. Jarak antara Poso - Ampana adalah 156 km. Ampana -Tanjung Api ditempuh 1 jam dengan motor boat. Tanjung Api terdapat di areal cagar alam dan suaka margasatwa, Anoa, Babi rusa, Monyet serta beberapa jenis burung yang masih langka juga terdapat disini.

Hanya menggali pasir beberapa centimeter saja di lokasi ini, nyala api akan segera muncul ke permukaan pasir. Disamping kanan tanjung api ini juga terdapat sumur kecil yang dinamakan orang "Air lubang malu" yang unik. Tanjung Api ini juga terdapat Taman Laut yang tak kalah indahnya dengan daerah lain cocok untuk snorkelling, diving serta menikmati matahari terbenam (Sun set) yang perlahan-lahan menghilang ke permukaan laut. Lokasi ini tak berpenghuni sehingga desir ombak di pantai obyek wisata ini hilang lenyap ditelan kesunyian.

22. Morowali

Morowali kecamatan Bungku Utara. Poso - Kolonedale 234 km dapat ditempuh dengan mobil, Kolonedale - Morowali ditempuh dengan motor boat selama 2 jam. Merupakan areal cagar alam dan suaka margasatwa yang luasnya ± 200.000 ha merupakan

PROVINSI SULAWESI UTARA



A. INFORMASI UMUM

Propinsi Sulawesi Utara dengan ibukotanya Manado, merupakan daerah pegunungan dengan gunung-gunungnya yang bertebaran dari arah barat ke timur antara lain gunung Paniki dan lain-lain. Luas propinsi tersebut 13.570,55 Km², yang terletak di belahan bumi bagian utara yaitu antara 0° 30' – 4° 3' LS dan 123° – 127° BT. Bagian utara berbatasan dengan Philippina bagian selatan dan Laut Sulawesi. Bagian Timur berbatasan dengan laut Maluku, di bagian selatan dengan selat Tomini dan bagian barat berbatasan dengan propinsi Gorontalo.

Penduduk Sulawesi Utara terdiri dari 3 kelompok suku bangsa yaitu:

- Bolang Mangondow
- Sangihe Talaud
- Minahasa

Masing-masing suku mempunyai dialek dan bahasa yang berbeda-beda, agama di Sulawesi Utara terdiri dari agama Islam, Kristen, Hindu dan Budha. Beraneka ragam adat istiadat, seni dan budaya antara lain :

Kabela, Kalimbombong dari Bolang Mangondow, Maengket, Cakelele dari Minahasa.

- Musik yang terkenal musik bambu, kolintang.
- Kerajinan Tangan (Sulam dan Bordir).
- Kekayaan dunia flora meliputi kayu besi, ebony dan lain-lain sedangkan fauna yang terkenal adalah Anoa, Babi Rusa, Burung Maleo, Kuskus dan lain-lain.

Cara Pencapaian :

Dapat dicapai dengan 3 alternatif yaitu :

Melalui Udara :

Dilayani oleh Garuda Indonesia, Merpati Nusantara, Bouraq dari Jakarta - Makassar - Manado, Surabaya - Makassar - Manado, Medan - Jakarta - Makassar - Manado.

Melalui Laut :

Dilayani oleh PT. PELNI

B. OBJEK DAN DAYA TARIK WISATA

1. Kodya Manado

a. Taman Nasional Laut Bunaken

Taman Nasional ini ditetapkan Menteri Kehutanan tahun 1989 dengan luas 89.065 Ha. Secara administratif pemerintahan terletak di Kabupaten Dati II Minahasa dan Kotamadya Manado, Propinsi Sulawesi Utara. Secara geografi berada pada posisi 0°57' -1°50' LS dan 124°28' - 124°-49' BT.

Taman Nasional Bunaken Manado Tua terdiri dari 5 pulau yaitu Bunaken, Manado Tua, Siladen, Mantehage, dan Nain. Kelima pulau ini didiami oleh Suku Minahasa, Sangir Talaud, dan Bajau yang sebagian besar beragama Kristen Protestan.

Kebudayaan yang mendominasi adalah tatacara Sangir Talaud yang menyebut Kepala Desa dengan istilah "Opo Lau (Opo : Ketua, pemimpin tertinggi, Lao : Laut).

Keindahan Taman Laut Bunaken telah dikenal luas oleh wisatawan mancanegara. Menurut pengakuan mereka, keindahan taman laut di sini termasuk salah satu yang terbaik di dunia. Keindahan taman laut ini hanya dapat dinikmati dengan snorkling di atas permukaan dan menyelam sampai pada kedalaman 25 meter.

Untuk menikmati keindahan alam Taman Laut Bunaken tersedia fasilitas yang cukup memadai berlokasi sangat dekat dengan kawasan. Di kota Manado terdapat banyak hotel, antara lain Manado Beach (untuk ke Bunaken hanya 40 menit), hotel Kawanua, Hotel Sahid, Hotel New Queen, Hotel Yuta dan Hotel Panorama serta ada 25 buah hotel melati.

b. Kelenteng Ban Hian Kiong

Terletak di Jalan Panjaitan Kecamatan Manado Utara, dapat dikunjungi setiap hari dengan kendaraan opelet. Dibangun abad XIX dan merupakan kelenteng tertua di Indonesia. Tempat ini banyak dikunjungi dan dijadikan sebagai tempat pemujaan penganut Kong Hu Chu.

c. Taman Anggrek

Terletak di desa Kairagi, Kodya Manado. Taman ini biasanya dijadikan sebagai tempat rekreasi dan pendidikan karena memiliki berbagai jenis anggrek baik asal daerah Sulawesi Utara maupun dari luar.

d. Museum Propinsi Sulawesi Utara

Terletak di Jalan WR. Supratman, Kecamatan Wenang, Kodya Manado. Dapat dikunjungi setiap hari naik oplet. Dalam museum ini tersimpan hasil karya budaya rakyat Sulawesi Utara, terutama peninggalan zaman kuno dan peninggalan bangsa Spanyol selama tinggal di Indonesia.

e. Taman Kesatuan Bangsa

Merupakan taman rekreasi yang terletak di pusat kota Manado. Di tengah-tengah taman tersebut dibangun sebuah monumen seorang Pahlawan daerah yang bernama "Datu Lolong Lasut", beliau seorang tokoh utama dalam pemukiman Wenang yang kemudian menjadi Manado. Pengunjung dapat menyaksikan berbagai kegiatan, terutama pada malam hari tertentu dapat disaksikan pertunjukkan kesenian, hiburan rakyat dan sebagainya.

f. Lapangan Golf Kayuwatu

Terletak di Kayuwatu antara Bandar Udara Sam Ratulangi dan Kodya Manado, tempat ini memiliki 9 holes dan berada di bawah naungan pohon kelapa yang hijau.

2. Kabupaten Minahasa

a. Pemandian Pantai Tasik Ria

Tasik Ria terletak di desa Mokopa, Kecamatan Tombariri Kabupaten Minahasa 18 km dari kota Manado, merupakan tempat rekreasi pantai yang berpasir putih. Merupakan kawasan Pariwisata dengan akomodasi Hotel Bintang 4.

b. Taman Wisata Remboken

Terletak di desa Leleko, Kecamatan Remboken 45 km dari kota Manado, berada di tepi Danau Tondano dengan pemandangan alam yang indah serta hawanya yang sejuk. Fasilitas yang tersedia antara lain : Taman Bunga, Bunga-low, Restaurant, Paviliun, Air panas alam, Tempat parkir.

c. Taman Purbakala Sawangan

Terletak di Airmadidi \pm 20 km dari Manado dan Sawangan merupakan kuburan tradisional nenek moyang suku Minahasa yang dibuat dari batu, di mana jenazah dimasukkan ke dalamnya dengan sikap duduk dan tangan terlipat seperti bayi dalam kandungan ibunya. Pada umumnya yang dimasukkan di waruga adalah tokoh-tokoh masyarakat/orang yang dianggap sakti dan berwibawa dalam tatanan adat.

PROVINSI GORONTALO



A. INFORMASI UMUM

Propinsi Gorontalo merupakan pemekaran dari Propinsi Sulawesi Utara, yang dibentuk berdasarkan Undang-Undang No. 38 Tahun 2000 pada tanggal 5 Desember 2000. Wilayahnya terletak di sebelah barat Propinsi Sulawesi Utara, dengan posisi geografis 00°24'04" s.d. 01°02'30" Lintang Utara dan 121°08'04" s.d. 123°32'09" Bujur Timur. Adapun batas wilayahnya adalah, sebelah utara berbatasan dengan Propinsi Sulawesi Tengah dan Laut Sulawesi, sebelah timur dengan Propinsi Sulawesi Utara, sebelah selatan dengan Teluk Tomini, dan sebelah barat dengan Propinsi Sulawesi Tengah. Panjang garis pantai mencapai 590 km, yang terdiri dari garis pantai utara 320 km dan pantai selatan 270 km.

Luas wilayah mencapai 12.215,45 km², serta jumlah penduduk 899.653 jiwa (2004), yang terdiri dari Suku Gorontalo dan Bajo. Ibukota Propinsi ini adalah Gorontalo. Sebagian besar penduduknya beragama Islam, sedangkan sisanya beragama Protestan, Katholik, Hindu, dan Budha. Sebagai daerah yang mayoritas penduduknya beragama Islam, Propinsi Gorontalo memiliki falsafah: "Adat Bersendi Syara", Syara Bersendi Kitabullah". Tari-tarian yang terkenal, antara lain: Tari Titi Lotihu dan Alaba Diri.

Saat ini Bandara Djalaluddin di Gorontalo dapat dicapai dengan rute penerbangan Gorontalo-Makassar-Jakarta dan Gorontalo-Manado. Sedangkan perhubungan melalui laut dapat dicapai melalui Pelabuhan Gorontalo.

B. OBYEK DAN DAYA TARIK WISATA

1. Monumen Nani Wartabone


Monumen ini terletak di pusat Kota Gorontalo, tepatnya di tengah Taman Taruna Remaja Gorontalo. Monumen tersebut dibangun untuk mengenang jasa-jasa dari Nani Wartabone, seorang pahlawan putra daerah Gorontalo. Ia memelopori rakyat membebaskan Gorontalo dari penjajah. Hari pembebasan tersebut dikenal dengan Hari Patriotik, yaitu pada tanggal 23 Januari 1942.

2. Kolam Renang Potanga
Kolam renang ini berjarak sekitar 4 km dari pusat Kota Gorontalo. Mata air dari kolam ini sejuk dan menyegarkan karena langsung bersumber pada mata air alami dari gunung.
3. Benteng Otanaha
Benteng ini merupakan tempat perlindungan dan pertahanan raja-raja di Gorontalo. Berjarak 8 km dari pusat kota Gorontalo, benteng ini dibangun pada tahun 1525. Keunikan benteng ini, bangunannya terbuat dari campuran pasir, kapur, dan putih telur burung Maleo. Di samping itu benteng ini juga terletak di atas bukit, sehingga wisatawan dapat melihat pemandangan indah ke arah lembah Danau Limboto. Namun untuk mencapai benteng tersebut pengunjung harus mendaki 351 anak tangga..Selain Benteng Otanaha, di lokasi tersebut terdapat 2 buah benteng lainnya, yaitu Benteng Otahiya dan Ulupahu.
4. Pantai Tangga 2000/Pantai Indah
Pantai ini berhadapan langsung dengan Teluk Tomini. Di kawasan obyek wisata ini terdapat batu besar berbentuk telapak kaki manusia yang disebut Lahilote. Konon batu besar itu merupakan bekas telapak kaki seorang lelaki yang menikah dengan seorang bidadari dari khayangan.
5. Pantai Puih Leato
Pantai ini memiliki taman laut yang terdapat di bawah permukaan laut. Berjarak sekitar 12 km dari pusat Kota Gorontalo. Keunikan dari taman laut ini adalah tebing karang yang indah, ikan-ikan dan hewan laut dari perairan Gorontalo. Di samping itu terdapat sebuah bangkai kapal Jepang dari jaman Perang Dunia II.
6. Pemandian Air Panas Pentadio
Merupakan pusat pemandian air panas di Kabupaten Gorontalo. Selain kolam pemandian, juga disediakan kamar-kamar untuk sauna dan sarana spa. Juga terdapat bungalow-bungalow untuk tempat makan sambil menikmati pemandangan ke arah Danau Limboto.

7. **Rumah Adat Gorontalo (Bantayo Poboide)**
Rumah adat ini terletak di pusat Kota Limboto, Kabupaten Gorontalo. “Bantayo” dalam bahasa daerah Gorontalo berarti gedung, sedangkan “Poboide” berarti tempat bermusyawarah. Bantayo Poboide selain sebagai rumah adat asli Gorontalo juga berfungsi sebagai sarana kegiatan seni dan budaya daerah Gorontalo. Rumah adat ini mempunyai banyak ruangan yang masing-masing mempunyai fungsi yang berbeda.
8. **Danau Limboto**
Danau Limboto mencapai luas 3000 ha. Di dalam danau terdapat berbagai jenis ikan dan tumbuhan air tawar yang tidak terdapat di daerah lain. Wisatawan dapat menelusuri danau dengan perahu tradisional. Danau ini juga mempunyai nilai sejarah karena dahulu pernah digunakan sebagai tempat mendarat pesawat amfibi Katelina yang ditumpangi Bung Karno, Presiden Pertama RI.
9. **Menara Keagungan**
Menara Keagungan merupakan menara dengan tinggi 60 m. Pada bagian atas menara disediakan teropong untuk melihat pemandangan Danau Limboto dan sekitarnya. Menara ini diharapkan dapat menjadi simbol Propinsi Gorontalo.
10. **Pemandian Air Panas Lombongo**
Pemandian ini terletak di Desa Lombongo, Kecamatan Suwawa, Kabupaten Bone Lombongo. Keunikan dari obyek ini adalah terdapat 2 mata air, yaitu mata air panas dan mata air dingin.
11. **Pantai Olele**
Pantai ini memiliki taman laut yang telah dikenal oleh para penyelam di seluruh dunia.
12. **Air Terjun Ayuhulalo**
Air terjun ini terdapat di Desa Ayuhulalo (kayu bulan), Kecamatan Tilamuta, Kabupaten Boalemo. Lokasinya sejuk dan airnya jernih dan tak pernah kering sepanjang musim kemarau.

13. Pantai Boalemo Indah
Merupakan pantai berpasir putih dengan air yang tenang dan jernih. Di tempat ini wisatawan dapat melakukan kegiatan berenang, berperahu, atau menyelam.
14. Pulau Bitila
Merupakan sebuah pulau kecil dengan pantai yang berpasir putih. Wisatawan dapat melakukan kegiatan olah raga air, seperti berenang, memancing, ski air, atau snorkeling. Lokasi pulau dapat dijangkau dengan perahu bermotor.
15. Pantai Bolihutuo
Pantai ini dipenuhi dengan pohon-pohon pinus raksasa dan hamparan pasir putih yang membentang.
16. Perkampungan Suku Bajo
Suku Bajo bermata pencaharian sebagai nelayan. Rumah tinggal mereka mempunyai keunikan tersendiri, yaitu berada di atas air. Suku ini terbagi menjadi 2 kelompok, yaitu kelompok yang bertempat tinggal di atas perahu dan kelompok yang bertempat tinggal di atas rumah panggung yang terletak di atas air. Kelompok Suku Bajo yang tinggal di atas perahu disebut dengan "bangau", Mereka berpindah-pindah tempat dari satu pulau ke pulau lainnya, namun akhirnya kembali ke Pulau Toro. Pada beberapa bagian tertentu dari kawasan suku ini dijadikan tempat untuk pembudidayaan mutiara dan rumput laut.

PROVINSI MALUKU



A. INFORMASI UMUM

Propinsi Maluku merupakan propinsi kepulauan di Indonesia dengan ibukotanya Ambon. Letaknya di antara Pulau Sulawesi bagian barat dan Irian Jaya bagian timur, dan di antara Lautan Pasifik di Utara dan Lautan India, di Selatan. Secara astronomis terletak pada 5° LU - 8°20' LS dan dari 124° - 135° Bujur Timur.

Maluku juga dikenal sebagai propinsi kepulauan yang jumlah pulaunya ratusan pulau besar dan kecil seperti Pulau Ambon, Pulau Banda dan lain-lain.

Untuk menghubungkan pulau-pulau tersebut dapat ditempuh melalui laut dan udara, sehingga di kepulauan Maluku terdapat 32 Pelabuhan Laut dan 20 Pelabuhan Udara dengan pelabuhan utamanya Pattimura di Ambon. .

Daerah ini termasuk daerah yang cukup subur dan banyak ditumbuhi jenis flora diantaranya kayu besi, kayu putih, berbagai jenis anggrek dan lainlain. Sedangkan fauna antara lain Kambing Liar, Kuskus, Burung Nuri, Burung Taon, Burung Maleo.

Bagi wisatawan bermotivasi kepada wisata bahari dapat mengunjungi kepulauan Banda, Ambon dan sekitar Maumere.

Beraneka ragam tari, kerajinan tangan diantaranya :

1. Tari-tarian : Tari Lenso, Tari Cakalele, Tari Perang Pattimura, Tari Bambu Gila.
2. Kerajinan Tangan : Kerajinan tangan dari Siput, Kulit Penyus, Kulit Mutiara, Tanah Liat untuk alat-alat dapur, dari Cengkeh kering dan lain-lain.

Di Maluku banyak terdapat Taman laut yang indah dan cukup baik untuk scuba diving, snorkeling dan lain-lain terdapat di sekitar Pulau Pombo dan Pantai Hunimoa di Ambon, sedangkan pemandian pantai yang terkenal adalah Pantai Natsepa di Pulau Ambon. Pantai Hunimoa, Pantai Namalatu, dan Pantai Manuala. Di daerah ini juga kita jumpai cengkeh Afo yang sudah berumur 350 tahun.

Benteng Taloko Santa Lukas tahun 1512 oleh Alberturqu Serrao (Portugis).

- Benteng Santo Paolo (Nostra Senora Del Rosario) 1512 oleh Antonio De Brito (Portugis).
- Benteng Kalamata Santa Ana (Kayu Merah) 1540 oleh Piga Vetta (Portugis).
- Benteng De Verwacchting 1652 oleh Victor Moll (Belanda)

Cara Pencapaian :

Mengingat propinsi Maluku sebagai daerah kepulauan, sehingga masing-masing pulau mempunyai pelabuhan udara dan pelabuhan laut.

Melalui udara :

Dilayani oleh penerbangan Garuda Indonesia dan Merpati yaitu :

1. Jakarta - Denpasar – Ambon
2. Jakarta - Ujung Pandang - Ambon
3. Jayapura - Biak - Sorong - Ambon
4. Manado - Ternate - Ambon

Melalui Laut :

1. Belawan - Jakarta - Ambon – Sorong
2. Semarang - Banjarmasin - Ambon - Fak Fak - Sorong
3. Jakarta - Pontianak – Jayapura
4. Jakarta - Surabaya - Ambon - Ternate - Bitung.

B. OBJEK DAN DAYA TARIK WISATA

1. Kota Madya Ambon

Kota Ambon sebagai ibu kota propinsi terletak di Pulau Ambon, Maluku Tengah. Selain sebagai pusat pemerintahan Ambon juga merupakan pusat kepariwisataan. Di kota Ambon banyak terdapat tempat pengrajin kerang, diantaranya yang berlokasi di desa Batu Merah, selain itu dapat dijumpai pula kerajinan dari bunga cengkih yang dikeringkan dibentuk menjadi tas, tempat tissue, meriam dll.

2. **Tugu Martha Cristina Tiahahu**
Terletak di Karang Panjang - Kodya Ambon, Martha Cristina Tiahahu adalah seorang pahlawan wanita yang berasal dari Maluku. Untuk memperingati kepahlawanannya maka dibuatlah sebuah tugu, setiap tanggal 2 Januari upacara peringatan pahlawan Tiahahu berlangsung di dekat patungnya, perayaan ini diakhiri dengan tabur bunga di laut tempat Tiahahu dimakamkan.
3. **Benteng Victoria**
Terletak di Jl. Slamet Riyadi - Ambon, adalah benteng peninggalan Portugis yang dibangun pada tahun 1575, tahun tersebut dikenal sebagai lahirnya kota Ambon.
4. **Siwa Lima Museum**
Terletak di Bukit Taman Makmur ± 3 km dari terminal bus Ambon, dapat dicapai dengan kendaraan umum, disini banyak tersimpan benda-benda peninggalan sejarah. Benda-benda yang tersimpan di sini kebanyakan berasal dari Maluku Tenggara.
5. **Taman Pahlawan Australia (The Australia War Cemetry)**
Terletak di Tantai - Kodya Ambon ± 2 km dari terminal bus Ambon. Disini dimakamkan puluhan pahlawan asal Australia yang gugur pada waktu pendudukan Jepang di Maluku, selain itu juga terdapat makam-makam tentara sekutu yang gugur pada waktu Perang dunia ke dua.
6. **Pulau Kei dan Aru**
Daerah ini memiliki citra wisata kehidupan budaya tradisional yang masih murni (budaya megalitik). Di Kepulauan ini juga banyak terdapat burung cendrawasih, penyu, dan anggrek. Pantai dan lautnya cukup baik.
7. **Tanimbar**
Daerah ini banyak mempunyai potensi objek wisata antara lain : peninggalan purbakala, atraksi budaya tradisional dan anggrek lara t asli serta pusat kerajinan tenun dan patung.
8. **Galela**
Terdapat bekas peninggalan Perang Dunia II (meriam) tempat penguburan massal tentara Jepang. Danau Duma sangat baik untuk sepeda air (Catamaran) dan lain-lain.

PROVINSI MALUKU UTARA



A. INFORMASI UMUM

Propinsi Maluku Utara merupakan pemekaran dari Propinsi Maluku, yang dibentuk pada tahun 2000. Wilayahnya terletak di sebelah utara Propinsi Maluku, dengan posisi geografis berada pada 3° 0' Lintang Utara s.d. 2° 43' Lintang Selatan dan 129° 30' s.d. 135° 0' Bujur Timur. Luas wilayah mencapai 42.965,736 km², terdiri dari beberapa pulau besar, seperti Pulau Halmahera, Bacan, Morotai, Taliabu, Mangole, dan Obi, serta ribuan pulau-pulau kecil lainnya. Propinsi ini di sebelah utara berbatasan dengan Lautan Pasifik, sebelah timur dengan Propinsi Irian Jaya Barat, sebelah selatan Laut Seram, dan sebelah barat Laut Maluku. Ibukota propinsi ini adalah Ternate, yang terletak di Pulau Ternate. Jumlah penduduk mencapai 866.354 jiwa (data tahun 2004).

Propinsi Maluku Utara dapat dijangkau dengan pesawat udara dari Manado-Ternate-Ambon. Sedangkan melalui kapal laut ditempuh melalui jalur Jakarta-Surabaya-Ambon-Ternate-Bitung.

B. OBYEK DAN DAYA TARIK WISATA

1. Kota Ternate

Ternate sebagai ibukota Propinsi Maluku Utara, termasuk salah satu kota yang banyak dikunjungi wisatawan karena terdapat Istana Sultan Ternate dan banyak memiliki benteng peninggalan sejarah.

a. Istana Sultan Ternate

Istana Sultan Ternate sudah dibangun sejak tahun 1234 dan sekarang kondisinya masih terpelihara dengan baik. Di dalam istana tersimpan mahkota raja dengan rambut yang konon senantiasa bertumbuh dan menjadi panjang.

b. Benteng Oranye

Benteng ini dibangun pada tahun 1607 oleh Belanda.

- c. **Benteng Gamalamo**
Benteng ini dibangun pada abad ke-13, terletak sekitar 12 km dari pusat Kota Ternate
 - d. **Benteng Santo Pedro**
Benteng ini dibangun pada tahun 1530 oleh Portugis. Terletak di Pantai Kayu Merah, dan dapat dicapai dengan kendaraan umum dari Kota Ternate.
2. **Tugu Peringatan Tentara Jepang di Batu Angus, Ternate**
Tugu ini dibangun oleh Jepang pada tahun 1976 untuk memperingati peristiwa pertempuran antara pasukan Australia dengan Jepang pada masa Perang Dunia II. Tugu tersebut terletak di Batu Angus, di mana terdapat panorama alam yang sangat indah berupa batu-batu bekas letusan terbesar Gunung Gamalama pada tanggal 10 Maret 1737.
 3. **Keraton Sultan Ternate**
Keraton ini sekarang merupakan museum memorial Keraton Sultan Ternate, yang dibangun oleh Sultan Muhammad Ali pada tanggal 24 November 1813/1228 H. Lokasi keraton terletak pada sebuah bukit, dan dibangun di atas pondasi bekas sebuah istana tua pada permulaan abad XVII. Di dalam keraton terdapat benda-benda peninggalan kesultanan. Di samping itu juga terdapat Masjid Sultan Ternate yang dibangun oleh Sultan Hamzah pada tahun 1922, dengan arsitektur campuran Cina dan Jawa.
 4. **Peninggalan Kesultanan Jailolo**
Di tempat ini terdapat jenis fauna spesifik, yaitu Burung Bidadari (*Semioptera Wallacei* Halmahera), yang ditemukan pertama kalinya oleh Arthur Russel Wallacei dan David Bissoob pada tahun 1858/1859.
 5. **Bacan**
Di pulau ini terdapat peninggalan sejarah Kesultanan bacan. Di daerah ini juga terdapat fauna spesifik, yaitu Kera Bacan.

6. **Tobelo**
Di hadapan Pantai Tobelo terdapat pulau-pulau kecil bekas medan pertempuran selama Perang Dunia II. Di pulau ini juga banyak terdapat peternakan kerang mutiara. Di bagian pantai dari pulau ini terdapat Taman Laut Pulau Tagalaya dan Pantai Rekreasi Luari. Pada Taman Laut Tagalaya terdapat jenis biota laut, yaitu karang laut yang tergolong langka. Sedangkan Pantai Rekreasi Luari merupakan pantai yang berpasir putih, sangat baik untuk olah raga Scuba Diving dan Snorkeling.
7. **Daruba**
Terletak di Pulau Morotai, merupakan daerah yang cukup baik untuk olah raga air, seperti scuba diving, snorkeling, wind surfing, dan game fishing (berburu ikan). Di daerah ini juga terdapat bekas peninggalan Perang Dunia II, antara lain: bangkai panser, pesawat terbang, dan lain-lain.
8. **Teluk Kao**
Di perairan dan pantai sekitar Teluk Kao masih banyak terdapat peninggalan bekas Perang Dunia II, seperti ranjau, bom, dan kerangka kapal Jepang, serta peralatan perang lainnya. Daerah tersebut merupakan tempat nostalgia bagi para veteran perang dari Jepang, Amerika, dan Australia.
9. **Sumber Air Panas Kaki Gunung Mamuya**
Sumber air panas ini terletak di Kali Mede, di kaki Gunung Mamuya, dekat Tobelo. Di pegunungan ini didiami Suku Tobelo yang masih mempunyai adat istiadat tradisional yang menarik.
10. **Pantai Makete**
Terletak didekat Danau Duma sekitar 5 km, terdapat danau kecil yang indah. Danau tersebut dipenuhi dengan bunga lotus

PROVINSI PAPUA



A. INFORMASI UMUM

Propinsi Papua dengan ibukotanya Jayapura, merupakan wilayah paling timur kepulauan Indonesia, berbatasan langsung dengan negara Papua New Guinea dan dekat dengan benua Australia serta berada di antara Samudra Indonesia dengan Samudera Pasifik. Keadaan wilayahnya sebagian besar masih tertutup oleh hutan tropis yang lebat dan di sini banyak terdapat gunung yang menjulang tinggi antara lain : Gunung Jayawijaya (5.100 m), serta Danau yang cukup potensial untuk keparwisataan adalah Danau Sentani (9.630 Ha), Danau Robenbai (13.470 Ha) di Jayapura, Danau Anggigita (4.500 Ha) di Manokwari, Danau Pantai (14.150 Ha) dan Danau Tigi (3.000 Ha) di Pantai.

Penduduk Papua berkulit hitam dan berambut keriting, sangat mirip dengan suku Aborigin penduduk asli Australia. Penduduk aslinya yang tinggal di pedalaman seperti Lembah Baliem, Asmat, Wamena dll, mempunyai budaya yang masih murni dan belum terpengaruh dari budaya luar.

Penduduk asli Papua terdiri dari penduduk yang mempunyai bahasa dan dialek yang berbeda-beda. Bahasa merupakan masalah dan problem yang sangat sulit di antara penduduk Papua, karena setiap beberapa kilo meter mempunyai bahasa yang berlainan, sehingga sering menimbulkan peperangan di antara suku-suku itu sendiri.

Cara Pencapaian :

Untuk mencapai Papua ada 2 alternatif yaitu melalui udara dan laut. Melalui udara ada dua pintu masuk yaitu Jayapura dan Biak, dilayani oleh Garuda Indonesia (Jakarta - Biak, Jakarta - Jayapura, Jakarta - Denpasar - Biak - Honolulu - Los Angeles).

Merpati Nusantara : (Jakarta - Surabaya - Denpasar- Ujung Pandang Ambon - Jayapura).

B. OBJEK DAN DAYA TARIK WISATA

1. Kabupaten Jayapura
Kota Jayapura adalah ibu kota propinsi Papua yang juga sebagai ibu kota kabupaten. Pemandangan alamnya sangat indah dan cara hidup masyarakatnya merupakan daya tarik bagi wisatawan, di Jayapura terdapat objek dan daya tarik wisata seperti :
 - a. Pantai Holtekang
Pantai Holtekang berada sekitar 20 km, dari kota Jayapura lokasinya berpasir memanjang.
 - b. Pasar Kerajinan Hamadi
Pasar ini terletak sekitar 4 km dari kota Jayapura, lokasinya di Pasar Sentral Hamadi.
 - c. Wihara Budha
Terletak sekitar 15 km dari kota Jayapura, lokasinya di daerah berbukitan sekitar sky line yang mempunyai panorama alam yang menarik.
 - d. Museum Budaya Wamena
Terletak di desa Wamena Kec. Sentani ± 2p km dari kota Jayapura, tempat ini tersimpan benda-benda budaya, peninggalan sejarah dan ukiran-ukiran khas daerah Irian Jaya.
 - e. Tugu Yos Sudarso
Terletak di Taman Imbi yang berada di pusat kota Jayapura. Tugu ini didirikan untuk menghormati Komodor Yos Sudarso yang gugur pada tahun 1962 di laut Arafura dalam suatu pertempuran melawan Belanda. Taman ini menjadi tempat rekreasi terutama di waktu sore hari.
2. Kabupaten Jayawijaya
Kabupaten Jayawijaya dengan ibu kotanya Wamena, terletak di bagian dalam Papua. Penduduknya terdiri dari suku Ngalumayang, Olibab, Oksibil, Jali dan Suku Hliyo yang tinggal

di lembah Baliem dan merupakan suku tertua dengan jumlahnya yang besar.

Terdapat Goa Kontilola yang memiliki stalaktik dan stalakmik serta sungai dalam goa, danau garam, desa Yiwika, perkampungan tradisional seperti : Bakar Batu, Mummi di kampung Aikima, Jembatan gantung tradisional di Walesi dan Wesaput, lembah Baliem yang merupakan pemandangan alam serta corak kehidupan tradisional masyarakat seperti perkampungan, pasar nayak di Wamena. Wamena sangat terkenal karena seni dan budayanya sangat menarik, di kabupaten ini babi memegang peranan penting dalam kehidupan sosial masyarakat, merupakan prestis dan melambangkan status sosial seseorang. Binatang ini juga berperan sebagai mas kawin (mahar). Pakaian adat yang biasa dipakai kaum pria pedalaman adalah Holim atau Koteka. Benda ini dibuat dari labu kering, sedangkan wanitanya memakai rok yang dibuat dari akar-akar atau rumput-rumput yang diikat menyerupai rumbai. Objek dan daya tarik wisatanya seperti :

a. Museum Pilamo

Terletak di desa Wesaput ± 2 km dari kota Wamena. Museum ini dibangun oleh Pemerintah Daerah Tk. II Jayawijaya, untuk menampung benda-benda budaya. Dibangun dengan bentuk tradisional (bentuk honey) dan bertingkat dua, di lantai atas bangunan ini disimpan benda-benda budaya seperti : Alat-alat perang antar suku-suku Wamena yang disebut awarek dan sebuah batu berbentuk burung yang sudah berusia lebih dari 5.000 tahun dan termasuk burung batu yang ke 7 di dunia. Benda-benda tersebut tidak bisa dikunjungi umum karena mengandung unsur-unsur magic serta spontan akan membangkitkan minat perang.

b. Patung Hukumiarek

Terletak di Kec. Kurima ± 18 km dari kota Wamena. Patung Hukumiarek disebut patung perdamaian oleh masyarakat Jayawijaya. Hukumiarek berasal dari seorang kepala suku

di Wamena yang mati karena perang suku. Patung ini melambangkan agar di antara suku-suku yang ada di Wamena tidak saling berperang lagi.

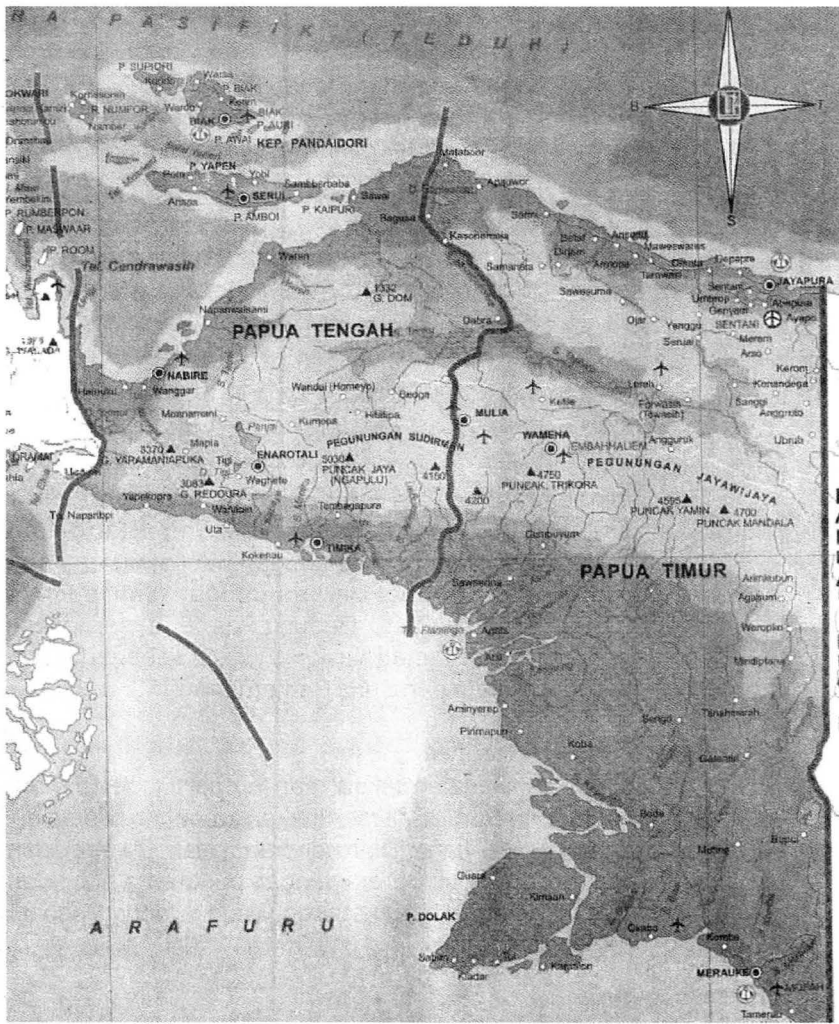
- c. **Perkampungan Tradisional di Silimo**
Rumah tradisional di Silimo merupakan suatu bentuk rumah tinggal sekelompok masyarakat adat, yang dalam kehidupan sehari-harinya mempunyai bentuk serta tata cara tersendiri. Di sini dapat dilihat suatu contoh tradisi desa dengan sekelompok rumah yang disebut Honelamo. Laki-laki dan perempuan mempunyai rumah yang berbeda-beda, bentuk bulat dan beratap ilalang, dapurnya berbentuk segi empat dan selalu ada kandang babinya yang tertutup.
- d. **Mumi**
Mumi ini terdapat di desa Aikima Kec. Krulu, dapat ditempuh dengan kendaraan bermotor ± 20 menit dari kota Wamena. Mumi ini merupakan suatu objek wisata yang sering dikunjungi wisatawan. Mumi ini berasal dari seorang pahlawan yang sangat kuat yang mati dalam perang suku, mayatnya diawetkan dengan cara tradisional dan disimpan di sebuah pondok.

3. Kabupaten Biak Numfor.

- a. **Taman Laut Kepulauan Padaido**
Merupakan tempat rekreasi pantai dan bahari, dan terdapat berbagai jenis biota laut yang khas, tidak terdapat di daerah lain, bahkan dunia lain.
- b. **Taman Anggrek di Biak Timur**
Terletak sekitar 25 km dari kota Biak, menyiapkan bibit dan memelihara berbagai jenis anggrek.
- c. **Taman Burung**
Merupakan taman habitat yang dilindungi karena masih langka dan berada di lokasi Bosnik sekitar 15 km dari kota Biak.

- d. **Museum Perang**
Memiliki koleksi berbagai jenis persenjataan peninggalan Perang Dunia II yang berada di jalan Sisingamangaraja di kota Biak.
4. **Kabupaten Paniai**
- a. **Danau Tigi, Danau Tage, dan Danau Paniai**
Danau tersebut merupakan tempat rekreasi, berenang, memancing serta memiliki panorama yang menarik.
 - b. **Taman Wisata Nabire**
Memiliki panorama alam dan Teluk Sarera yang merupakan rekreasi pantai dan panorama alam.
5. **Kabupaten Merauke**
- Terdapat Museum Asmat yang merupakan peninggalan sejarah. Desa Asmat dikenal seni ukir kayu, tarian adat, kehidupan tradisional dan rumah di atas pagar. Situs Digul merupakan peninggalan sejarah, penjara tua tempat pembuangan tokoh proklamasi, Bupul dengan habitat burung Elang dan Cendrawasih, Cagar Alam Kombe dengan habitat burung dan rusa, Gudang Arang tempat perkampungan dan budaya masyarakat, Pantai Lampu Satu, Gedung Pos 1912 merupakan peninggalan sejarah dan Taman Nasional Wasur sebagai tempat hiburan, Panorama Alam dan Bumi Perkemahan.
6. **Kabupaten Yapen Waropen**
- Terdapat rumah peninggalan sejarah dan tempat tinggal Dr. Sam Ratulangi, kampung Serui Laut merupakan kampung di atas air. Tempat rekreasi pantai, bahari, dan panorama alam di kepulauan Ambai, taman wisata Teluk Sarera dengan panorama alam dan cagar alam burung/habitat burung-burung yang dilindungi seperti burung Cendrawasih.

PETA PROVINSI PAPUA



PROVINSI IRIAN JAYA BARAT



A. INFORMASI UMUM

Propinsi Irian Jaya Barat merupakan pemekaran dari Propinsi Papua, yang dibentuk pada tahun 2004. Wilayahnya terletak di sebelah barat Propinsi Papua, mencakup kawasan kepala burung Pulau Papua, dengan posisi geografis berada pada 0° 45' Lintang Utara s.d. 5° 15' Lintang Selatan dan 129° 30' s.d. 135° 0' Bujur Timur. Luas wilayah mencapai 117.571 km². Jumlah penduduk 554.138 jiwa (data tahun 2004), yang terdiri dari berbagai suku asli Papua. Ibukota Propinsi ini adalah Kota Sorong. Keadaan wilayahnya sebagian besar masih tertutup oleh hutan tropis yang lebat dan terdapat gunung yang menjulang tinggi dan danau yang potensial untuk pariwisata. Penduduk Irian Barat berkulit hitam dan berambut keriting, sangat mirip dengan Suku Aborigin penduduk asli Australia.

Propinsi Irian Jaya Barat dapat dijangkau dengan pesawat udara melalui Bandara Udara LT. Yeffman di Kota Sorong. Di samping itu juga dapat melalui kapal laut ke Pelabuhan Sorong.

B. OBYEK DAN DAYA TARIK WISATA

1. **Pantai Amban**
Memiliki panorama alam, tempat renang, dan Gua Amban merupakan peninggalan Perang Dunia II dan Gua Manokwari.
2. **Gunung Meja**
Memiliki panorama alam yang menarik dan terletak 1 km dari Kota Manokwari.
3. **Pantai Pasir Putih**
Merupakan pantai rekreasi dan bahari. Di sebelah laut terdapat pulau Mansinam yang merupakan pulau bersejarah karena merupakan pulau pertama masuknya penguin di Papua, di mana terdapat gereja tua dan tugu peringatan masuknya penguin.

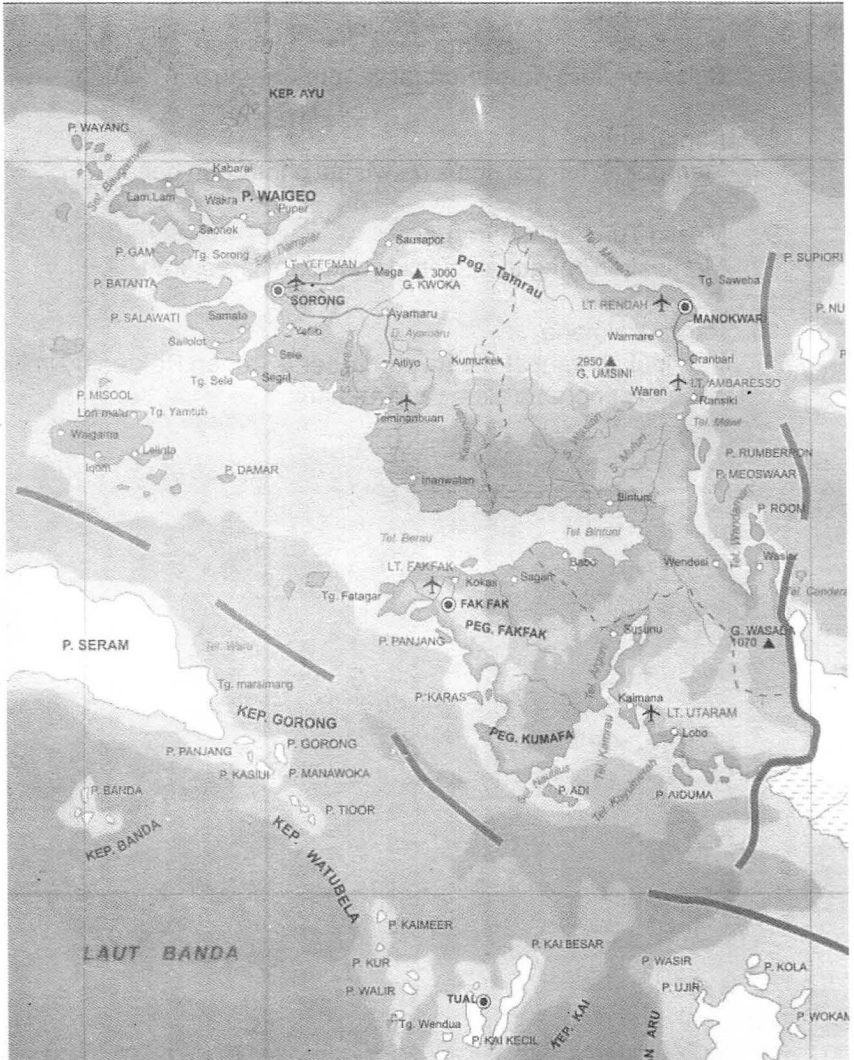
4. Taman Nasional Teluk Cendrawasih Kawasan Taman Nasional Teluk Cendrawasih mempunyai tipe ekosistem pantai dan perairan laut yang terdiri dari terumbu karang, padang lamun, dan perairan dangkal dengan kedalaman kurang dari 20 m. Di kawasan Taman Nasional Teluk Cendrawasih memiliki 14 jenis flora yang dilindungi. Pada vegetasi pantai dan pulau-pulau kecil di Kepulauan Auri dan Wairundi banyak didominasi oleh jenis pohon Kasuarina (*Casuarina equisetifolia*). Taman nasional ini juga memiliki tidak kurang dari 183 jenis binatang dan 37 jenis di antaranya merupakan jenis yang dilindungi. Khusus untuk jenis burung, tercatat tidak kurang dari 36 jenis dan 18 di antaranya dilindungi, termasuk di antaranya burung Junai Mas (*Chaloenas nicobarica*).

Taman Nasional Teluk Cendrawasih juga dimanfaatkan untuk kegiatan pariwisata, antara lain:

- a. Kegiatan wisata bahari, yaitu menikmati keindahan pulau-pulau dan terumbu karang di bawah laut pada zona pemanfaatan terbatas.
 - b. Wisata Pulau Rumberpon yang memiliki padi alang-alang yang luas.
 - c. Sumber air panas di Pulau Mioswar, di mana jarak sumber air panas yang mengalir ke pantai lebih kurang 300 m.
 - d. Wisata terumbu karang bawah laut dan Pulau Nutabari.
 - e. Wisata budaya dan sejarah berupa gua peninggalan masyarakat di Pulau Numfor.
5. Taman Wisata Klamono
Taman wisata ini memiliki panorama alam, tempat pemandian, dan penangkaran buaya. Di tempat ini buaya-buaya dipelihara dan dikembangkan. Selain itu juga terdapat sumur minyak.

6. **Danau Ayamaru**
Danau ini merupakan tempat pemandian alam, sedangkan Desa Ayamaru yang terletak di sekitarnya merupakan perkampungan tradisional.
7. **Tanjung Kasuari**
Merupakan tempat pemandian, pemancingan, dan Cagar Alam Salawati Utara yang terdapat vegetasi hutan dan burung.
8. **Pantai Kokas**
Merupakan tempat untuk berwisata pantai dan bahari.
9. **Mesjid Tua Patim Burah**
Merupakan bangunan masjid yang bernilai sejarah.
10. **Pantai Kaimana**
Merupakan tempat wisata pantai serta Taman Rekreasi Timika dengan panorama alam yang menarik.

PETA PROPINSI IRIAN JAYA BARAT



INDONESIA KHAZANAH PARIWISATA NUSA

Perpustakaan Di
Jenderal Kebu

910.28
IND



DEPARTEMEN KEBUDAYAAN DAN PARIWISATA
TAHUN 2005